

REDE DE **MICROPAISAXES**



DESCUBRE

ANCARES TERRAS DE BURÓN



XEODESTINO
ANCARES
TERRAS DE **BURÓN**

Indice

REDE DE MICROPAISAXES



XEODESTINO
ANCARES
TERRAS
DE **BURÓN**



ASOCIACION DE DESENVOLVEMENTO RURAL
MONTES E VALES ORIENTAIS - GDR3

© Para esta edición Rede de Micropaisaxes - Descubre Ancares Terras de Burón.

© Fotografías: Javier Otero

Diseño de portada: Iniciactiva Ideas en Acción

Textos: Iniciactiva Ideas en Acción, GDR 03 Montes e Vales Orientais

Coordinación editorial: Iniciactiva Ideas en Acción, GDR 03 Montes e Vales Orientais

Traduccions e corrección lingüística: Iniciactiva Ideas en Acción, GDR Montes e Vales Orientais

Maquetación: Grafinco

Impreso en Lugo, España, por Grafinco

Depósito legal: LU 97-2022



*Un río con tantos pulos
non pode nacer no chan
ten que nacer nunha serra
grávida de maxestá*

versos de Avelino Díaz ó río Miño

Benvido/ benvida, a estas páxinas que poñemos nas túas mans ca ilusión de achegarche o mellor do noso territorio, o mesmo que as nosas serras achegan as súas augas ó nacemento do río Miño, do Navia e do Eo.

Como presidente do Grupo de Desenvolvemento Local Montes e Vales Orientais, síntome orgulloso de presentarche esta selección dalgúns dos marabillosos recunchos que podes atopar no territorio do Xeodestino Ancares Terras de Burón.

Este traballo do GDR-3 e de todos os concellos da Montaña de Lugo, é un produto turístico singular, baseado na esencia e na identidade do noso territorio. Presentámosche unha forma diferente e innovadora de achegarte a desfrutar das nosas montañas e vales; a través de lugares pequenos, moitas veces recunchos, ás veces afastados, ós que hai que ir paseniño e cos sentidos dispostos a gozar de todo o que che poden amosar.

Atoparás espectaculares fervenzas nas que a auga parece cantar, fontes, ríos, bosques e árbores que nos lembran paisaxes lendarias. Unha paisaxe cultural de pedra, madeira e palla que certifica anos de historia dos nosos devanceiros.

En cada un deses pequenos recunchos hai moitas micropaisaxes. Tantas como o lugar suxire segundo a época do ano, a luz, o vento e ata o teu estado de ánimo. Convidámoste a atopalos, coñecelos, velos, escoitalos, ulilos e tocalos. Nunha palabra, convidámoste a **DESCUBRIR**.

Non o dubides e deixate marabillar por esta rede de micropaisaxes, que tes ó alcance dos teus dispositivos electrónicos cun código QR dinámico, que te levará a lugares increíbles. Imaxina os sabores e os olores da cociña de aldea e planifica a túa ruta, poderás degustar a Cociña de Ancares Terras de Burón e desfrutar destes micropaisaxes en calquera época do ano.

Carlos López López
Alcalde de A Fonsagrada
Presidente GDR Montes e Vales Orientais
e do Xeodestino Ancares Terras de Burón

Un río con tantos pulos
non pode nacer no chan
ten que nacer nunha serra
grávida de maxestá

versos de Avelino Díaz al río Miño

Bienvenido/ bienvenida a estas páginas que ponemos en tus manos con la ilusión de acercarte lo mejor de nuestro territorio, igual que nuestras montañas llevan sus aguas al nacimiento del río Miño, del Navia y del Eo.

Como presidente del Grupo de Desarrollo Local Montes y Vales Orientales, me enorgullece presentarte esta selección de algunos de los maravillosos rincones que puedes encontrar en el territorio del Geodestino Ancares Terras de Burón.

Este trabajo del GDR-3 y de todos los municipios de la Montaña de Lugo, es un producto turístico singular, basado en la esencia e identidad de nuestro territorio. Te presentamos una forma diferente e innovadora de acercarte a disfrutar de nuestras montañas y valles; a través de los pequeños lugares, muchas veces rincones, a veces lejanos, a los que hay que ir despacio y con los sentidos dispuestos a disfrutar de todo lo que te pueden mostrar.

Encontrarás espectaculares cascadas donde el agua parece cantar, fuentes, ríos, bosques y árboles que nos recuerdan paisajes de leyenda. Un paisaje cultural de piedra, madera y paja que certifica años de historia de nuestros antepasados.

*En cada uno de estos pequeños rincones hay muchos micropaisajes. Tantos como sugiera el lugar dependiendo de la época del año, la luz, el viento e incluso tu estado de ánimo. Te invitamos a encontrarlos, conocerlos, verlos, escucharlos, olerlos y tocarlos. En una palabra, te invitamos a **DESCUBRIR**.*

No lo dudes y “déixate marabillar” con esta red de micropaisajes, que tienes a tu alcance con su código QR dinámico, que te llevará a lugares increíbles. Imagina los sabores y olores de la cocina del pueblo y planifica tu ruta, podrás degustar la Cocina de Ancares Terras de Burón y disfrutar de estos micropaisajes en cualquier época del año.

Carlos López López
Alcalde de A Fonsagrada
Presidente del GDR Montes e Vales Orientais
Y del Geodestino Ancares Terras de Burón

QUE É UNHA MICROP AISAXE

Dicimos estar ante unha micropaisaxe cando localizamos un pequeno espazo en torno a un elemento singular, natural ou artificial, que compón unha imaxe tan agradable que atrae a nosa atención.

A proximidade de quen observa e as sensacións que xera esa vista son os dous aspectos principais e necesarios para que poidamos caracterizar unha micropaisaxe. Fronte á paisaxe convencional, onde a nosa ollada abarca a miúdo varios quilómetros e é imposible tocar os seus elementos desde a posición de observación, as micropaisaxes están a tan só uns metros. Podemos tocarlas, movernos na súa contorna, compoñer unha ou varias imaxes cos elementos que as rodean e conforman.

Trátase sempre, ademais, de conxuntos visuais que han de xerar sensacións prazenteiras na ou no visitante, xa sexa pola composición, as pegadas do paso do tempo (mesmo do abandono), os son (o murmurio da auga, o vento, o canto dos paxaros), os olores, o silencio, a calma. É neste punto onde reside o seu verdadeiro valor. Nesta capacidade para que novas sensacións, de cote persoais e subxectivas, aboien na súa contemplación. Pensemos, por exemplo, nunha pequena capela sen maior transcendencia arquitectónica. Conformerá unha micropaisaxe, malia o seu pouco valor histórico ou monumental, se está integrada nun conxunto harmonioso que compoñe unha imaxe de grande atractivo, coa percepción sensorial de sons, olores e matices que, en conxunto, xerarán unha grata experiencia de observación.

COMO ACCEDER A ELAS

A meirande parte das micropaisaxes atópanse en contornas naturais ou en lugares con condicións de accesibilidade que é importante coñecer de antemán, de xeito que contemos co alzado adecuado, as características do terreo, a distancia a percorrer, etc. Clasifícanse de acordo coas seguintes tipoloxías:

- a. Acceso verde. Chégase en coche, por estrada ou pista asfaltada ou camiñando unha distancia curta, sen esforzo, non hai barreiras físicas que impidan o acceso.
- b. Acceso amarelo. Pódese chegar en coche, por pista sen asfaltar, ou camiñando unha distancia inferior a tres quilómetros. Pode haber subidas e baixadas no camiño que requiran un esforzo moderado.
- c. Acceso laranxa. Chégase en coche todo terreo, por pista sen asfaltar ou camiñando unha distancia superior a tres quilómetros. Pode haber subidas e baixadas no camiño que requiran un esforzo maior.
- d. Acceso vermello. Só se pode acceder a pé, a través dun sendeiro. Pode haber subidas e baixadas no camiño que requiran un esforzo maior. A progresión ten de facerse con coidado.
- e. Acceso negro. Só se pode acceder a pé, a través dun sendeiro, pero o camiño é difícil e entraña certo perigo, con risco de caídas, etc.
- f. Acceso marrón. Trátase dun terreo mixto, xa que en ocasións nunha mesma micropaisaxe se combinan dous ou máis tipos de acceso.

QUÉ ES UN MICROPASAJE

Decimos estar ante un micropaisaje cuando localizamos un pequeño espacio en torno a un elemento singular, natural o artificial, que compone una imagen tan agradable que atrae nuestra atención.

La cercanía de quien observa y las sensaciones que le genera esa vista son los dos aspectos principales y necesarios para que podamos caracterizar un micropaisaje. Frente al paisaje convencional, donde nuestra mirada abarca a menudo varios kilómetros y es imposible tocar sus elementos desde la posición de observación, los micropaisajes están a tan solo unos metros. Podemos tocarlos, movernos en su entorno, componer una o varias imágenes con los elementos que los rodean y conforman.

Se trata siempre, además, de conjuntos visuales que han de generar sensaciones placenteras en la o el visitante, ya sea por la composición, las huellas del paso del tiempo (incluso del abandono) los sonidos (el murmullo del agua, el viento, el canto de los pájaros), los olores, el silencio, la calma. Es en este punto donde reside su verdadero valor. En esta capacidad para que nuevas sensaciones, con frecuencia personales y subjetivas, afloren en su contemplación. El valor intrínseco del elemento que lo singulariza tiene menos peso en su caracterización. Pensemos, por ejemplo, en una pequeña capilla sin mayor trascendencia arquitectónica. Conformará un micropaisaje, a pesar de su poco valor histórico o monumental, si está integrada en un conjunto armonioso que componga una imagen de gran atractivo, con la percepción sensorial de sonidos, olores y matices que, en conjunto, generarán una grata experiencia de observación.

CÓMO ACCEDER A ELLOS

La mayoría de los micropaisajes se encuentran en entornos naturales o en lugares con condiciones de accesibilidad que es importante conocer de antemano, de forma que contemos con el calzado adecuado, el tipo de terreno, la distancia, etc. Se clasifican de acuerdo a las siguientes tipologías:

- a. Acceso verde. Se llega en coche, por carretera o pista asfaltada, o caminando una corta distancia, sin esfuerzo. No hay barreras físicas que impidan el acceso.*
- b. Acceso amarillo. Se puede llegar en coche, por pista sin asfaltar, o caminando una distancia inferior a tres kilómetros. Puede haber subidas y bajadas en el camino, lo que requiere un esfuerzo moderado.*
- c. Acceso naranja. Se llega en coche todoterreno, por pista sin asfaltar, o caminando una distancia superior a tres kilómetros. Puede haber subidas y bajadas en el camino que requieran un esfuerzo mayor.*
- d. Acceso rojo. Solo se puede acceder a pie, a través de un sendero. Puede haber subidas y bajadas en el camino que requieran un esfuerzo mayor. La progresión ha de hacerse con cuidado.*
- e. Acceso negro. Solo se puede acceder a pie, a través de un sendero, pero el camino es difícil y entraña cierto peligro, con riesgo de caídas, etc.*
- f. Acceso marrón. Se trata de un terreno mixto, ya que en ocasiones en un mismo micropaisaje se combinan dos o más tipos de acceso.*



XEODESTINO
ANCARES
TERRAS
DE **BURÓN**



ASOCIACION DE DESENVOLVEMENTO RURAL
MONTES E VALES ORIENTAIS - GDR3



Área recreativa A Cortevella



BAL 001

Localización

Atópase a uns 20 km do Cádavo e accédese seguindo a LU-750, dirección Meira, para tomar un desvío á dereita na altura da Muiña. Dende alí seguimos a LU P-5401 ata pasar o lugar de Martín. Á dereita seguimos pola CP-5403 ata chegar á zona.

Se encuentra a unos 20 km de O Cádavo y se llega siguiendo la LU-750, en dirección a Meira, para tomar un desvío a la derecha en A Muiña. Desde ahí, seguimos la LU P-5401 hasta pasar el núcleo de Martín. A la derecha, seguimos por CP-5403 hasta llegar al área.

Descrición

Trátase dunha ampla área recreativa, ben equipada e ben conservada, poboada de grandes carballos e, maiormente de castiñeiros. Está atravesada polo río Eo, xa que estamos moi preto do seu nacemento, en Fonte, e forma un amplo meandro ao carón do que se conserva un antigo muíño. Ten moitos lugares interesantes para descansar, merendar, facer fotos, pasear, etc.

Ficha

Categoría

EQUIPAMIENTOS

Clase

Área recreativa

Recurso

Entorno de interés

Nivel de Dificultade / Nivel de Dificultad

Verde

Coordenada X

43.130315

Coordenada Y

-7.224462

Descrición

Es un área recreativa amplia, con buen equipamiento y bien conservada, poblada por grandes robles y, sobretodo, castaños. La atraviesa el río Eo, pues estamos muy cerca de su nacimiento, en Fonte y forma un amplio meandro junto al que se conserva un antiguo molino. Cuenta con muchos rincones interesantes para descansar, merendar, hacer fotos, pasear, etc.

Conxunto tradicional A Fontaneira



BAL 002

Ficha

Categoría
ARQUITECT_CIVIL
Clase
Aldea / núcleo rural
Recurso
Entorno de interés
Nivel de Dificultade / Nivel de Dificultad
Verde
Coordenada X

43.03390

Coordenada Y

-7.20010

Localización

Está situado ao pé da LU-530, a medio camiño entre O Cádavo e A Fonsagrada. É un paso obrigado no Camiño Primitivo e nel comeza a ruta PR G-244 dende A Fontaneira.

Se encuentra al pie de la LU-530, a medio camino entre O Cádavo y A Fonsagrada. Es paso obligado del Camino Primitivo y en él arranca la ruta PR G-244 de A Fontaneira.

Descrición

É un pequeno pobo rural, ben conservado, con casas e recunchos interesantes. Por este lugar, entre A Fonsagrada e O Cádavo, pasa o Camiño Primitivo e é o inicio da senda PR G-244, Ruta da Fontaneira. No inverno, é común atopar neve, o que engade atractivo visual.

Descrición

Es un pequeño núcleo rural, bien conservado, con casas y rincones interesantes. Por este lugar pasa el Camino Primitivo, entre A Fonsagrada y O Cádavo, y es inicio del sendero PR G-244, Ruta da Fontaneira. En invierno, es frecuente encontrar nieve, lo que le añade atractivo visual.



Conxunto tradicional de Cabreira



BAL 003

Localización

Seguindo a LU-530, en dirección á Fonsagrada e pasado o pobo da Lastra, collemos un desvío á esquerda, por unha pista asfaltada que nos leva ata Cabreira. Forma parte do sendeiro PR G-145 Ruta da Marronda.

Siguiendo la LU-530, en dirección a A Fonsagrada y pasado el pueblo de A Lastra, tomamos un desvío a la izquierda, por una pista asfaltada que nos lleva a Cabreira. Forma parte del sendero PR G-145 Ruta da Marronda.

Descrición

Na parte baixa da vila atopamos un recuncho moi interesante no que destaca un hórreo de boa dimensión e bastante ben conservado. Tamén merece a pena pararse na pequena ponte de madeira, máis ben unha pasarela, sobre o Rego de Valín Seco, que posteriormente se xunta co EO.

Ficha

Categoría

ARQUITECT_CIVIL

Clase

Aldea / núcleo rural

Recurso

Entorno de interés

Nivel de Dificultade / Nivel de Dificultad

Verde

Coordenada X

43.092153

Coordenada Y

-7.215424

Descrición

En la parte baja de la aldea encontramos un rincón muy interesante en el que destaca un hórreo de buen tamaño y bastante bien conservado. También merece la pena pararse en el pequeño puente de madera, más bien una pasarela, sobre el Rego de Valín Seco que, mas adelante, se une al EO.

Corrizas de A Cortevella



BAL 004

Ficha

Categoría

ARQUITECT_POPULAR

Clase

Corriza

Recurso

Elemento singular

Nivel de Dificultade / Nivel de Dificultad

Verde

Coordenada X

43.129973

Coordenada Y

-7.223008

Localización

Están situadas na área recreativa da Cortevella, a uns 20 km de O Cádavo. Chégase a ela seguindo a LU-750, en dirección a Meira, para tomar un desvío á dereita na Muiña. Dende alí seguimos pola LU P-5401 ata pasar o lugar de Martín. Á dereita seguimos pola CP-5403 ata chegar á zona.

Se encuentran en el área recreativa de A Cortevella, a unos 20 km de O Cádavo. Se llega siguiendo la LU-750, en dirección a Meira, para tomar un desvío a la derecha en A Muiña. Desde ahí, seguimos la LU P-5401 hasta pasar el núcleo de Martín. A la derecha, seguimos por CP-5403 hasta llegar al área.

Descrición


As "corrizas", "corripas" ou "ouriceiras" son pequenas construcións circulares, de pedra nas que se amoreaban os ourizos que caían dos castiñeiros, cando os tiraba o vento ou cando se sacudían os castiñeiros con longas varas. Servían de almacén todo o inverno, xa que conservaban moi ben as castañas dentro do ourizo, ata que este podrecía e despois era moi doado sacar as castañas. Aquí atopamos un bo número delas, nun fermoso paseo polo río Eo e no medio de castiñeiros milenarios.

Descrición

Las "corrizas", "corripas" o "ouriceiras", son pequeñas construcciones circulares, hechas de piedras en las que se amontonaban los erizos que caían de los castaños, cuando los tiraba el viento, o cuando sacudían los castaños con largas varas. Servían de almacén todo o invierno, ya que conservaban las castañas dentro del erizo, hasta que este se iba pudriendo y después era muy fácil sacar las castañas. Aquí encontramos un buen número de ellas, en un bonito paseo junto al río Eo y en medio de castaños centenarios.



Fervenza de Sampaio



BAL 005

Localización

Saíndo do Cádavo seguimos ata a LU-750, en dirección a Meira, para tomar un desvío á dereita no Pibidal. Dende alí seguimos ata a LU P-0405, en dirección a San Paio.

Saliendo de O Cádavo, seguimos la LU-750, en dirección a Meira, para tomar un desvío a la derecha en O Pibidal. Desde ahí, seguimos la LU P-0405, en dirección a San Paio.

Descrición

Támén coñecido como Pozo da Ferrería, quizais por algunhas ruínas que se atopan camiño da fervenza. Neste caso, trátase dunha fervenza natural, non moi alta, sobre o río EO, que forma un conxunto moi atractivo cunha pequena lagoa e un bosque de galería. É un lugar excelente para gozar do son da auga e da frescura do bosque.

Ficha

Categoría

AGUA

Clase

Cascada / Seimeira

Recurso

Elemento singular

Nivel de Dificultade / Nivel de Dificultad

Roja

Coordenada X

43.07325

Coordenada Y

-7.21953

Descrición

También conocida como Pozo da Ferrería, quizá por unas ruínas que se encuentran de camino a la cascada. En este caso, se trata de un salto de agua natural, de no mucha altura, sobre el río EO, que forma un conjunto muy atractivo con una pequeña laguna y un bosque de galería. Es un lugar excelente para disfrutar del sonido del agua y el frescor del bosque.

Fonte nacemento do Eo



BAL 006

Ficha

Categoría

AGUA

Clase
Fuente / Manantial
Recurso
Elemento singular
Nivel de Dificultade / Nivel de Dificultad

Verde

Coordenada X

43.06223

Coordenada Y

-7.26310

Localización

Saíndo do Cádavo, seguimos pola LU-750, en dirección a Meira, ata a aldea de Fonte. Na marxe esquerda da estrada atopamos a zona.

Saliendo de O Cádavo, seguimos la LU-750, en dirección a Meira, hasta la aldea de Fonte. En el lado izquierdo de la carretera encontramos el área.

Descrición

Neste punto, no lugar de Fonte, o río Eo empeza o seu percorrido ata desembocar no Cantábrico, despois de case 100 km. Aquí atopamos unha pequena área recreativa dividida en dous espazos, un ao pé da estrada e o outro uns metros máis abaixo, xusto onde nace o río e dominado por un gran castiñeiro. Na mesma vila atópase o Centro de Interpretación da Marronda e Río Eo, así como un antigo forno comunal rehabilitado.

Descrición

En este punto, la aldea de Fonte, inicia el río Eo su recorrido hasta desembocar en el Cantábrico, tras casi 100 Km. Aquí encontramos una pequeña área recreativa dividida en dos espacios, uno al pie de la carretera y el otro unos metros más abajo, justo donde nace el río y dominada por un castaño de gran porte. En la misma aldea se encuentra el Centro de Interpretación de A Marronda y Río Eo, así como un antiguo horno comunal rehabilitado.



Hórreo de A Cortevella



BAL 007

Localización

Atópase na Área Recreativa da Cortevella, a uns 20 km de O Cádavo. A ela chegase seguindo a LU-750, en dirección a Meira, para tomar un desvío á dereita na Muiña. Dende alí seguimos pola LU P-5401 ata pasar o lugar de Martín. Á dereita seguimos pola CP-5403 ata chegar á zona.

Se encuentra en el Área Recreativa de A Cortevella, a unos 20 km de O Cádavo. Se llega siguiendo la LU-750, en dirección a Meira, para tomar un desvío a la derecha en A Muiña. Desde ahí, seguimos la LU P-5401 hasta pasar el núcleo de Martín. A la derecha, seguimos por CP-5403 hasta llegar al área.

Descrición

Instalado cando se construíu a área recreativa, este hórreo simboliza a abundancia destas construcións en Ancares Terras de Burón e a súa importancia na economía agraria, xa que eran o almacén de alimentos e sementes, protexéndoas da humidade e dos animais. Ten base cadrada e está construído integramente en madeira de castiñeiro, seguindo a tipoloxía asturiana. Como a maioría, a cuberta é de lousa.

Ficha

Categoría

ARQUITECT_POPULAR

Clase

Hórreo

Recurso

Elemento singular

Nivel de Dificultade / Nivel de Dificultad

Verde

Coordenada X

43.130141

Coordenada Y

-7.224457

Descrición

Instalado cuando se construyó el área recreativa, este hórreo simboliza la abundancia de estas construcciones en Ancares Terras de Burón y su importancia en la economía agraria, dado que eran el almacén de los alimentos y semillas, manteniéndolos a salvo de humedad y de animales. Es de base cuadrada y construido integramente con madera de castaño, siguiendo la tipología asturiana. Como la mayoría, la cubierta está formada por lajas de pizarra.

Hórreo de A Fontaneira



BAL 008

Ficha

Categoría

ARQUITECT_POPULAR

Clase

Hórreo

Recurso

Elemento singular

Nivel de Dificultade / Nivel de Dificultad

Verde

Coordenada X

43.032113

Coordenada Y

-7.201552

Localización

Está situado ao pé da LU-530, na entrada do lugar da Fontaneira, pola marxe dereita en dirección A Fonsagrada. Está diante dun pequeno muro e rodeado de tres teixos. Hai espazo para aparcар moi doado diante do hórreo e preto del.

Se encuentra al pie de la LU-530, a la entrada del pueblo de A Fontaneira, en la margen derecha en dirección a A Fonsagrada. Está delante de un pequeño muro y rodeado por tres tejos. Hay espacio para aparcар cómodamente delante del hórreo y en sus cercanías.

Descrición

É un dos moitos hórreos tradicionais de Ancares Terras de Burón, de base cadrada e construído integramente en madeira de castiñeiro, seguindo a tipoloxía asturiana. Utilizáronse para almacenar alimentos a salvo da humidade e dos animais. Este da Fontaneira é un dos que aínda conserva un tellado a catro augas, a base de mañizos de palla de centeo chamados "colmos", seguindo o sistema de teitar empregado nas pallozas, vivendas tradicionais da comarca e de orixe prerromana.

Descrición

Se trata de uno de muchos hórreos tradicionales de Ancares Terras de Burón, de base cuadrada y construído integramente con madeira de castaño, seguindo la tipología asturiana. Servían para almacenar alimentos a salvo de humedad y animales. Este de A Fontaneira es uno de los que aún mantiene el techo, a cuatro aguas, a base de atados de paja de centeno o "colmo", seguindo el sistema de "teitar" empleado en las pallozas, las viviendas tradicionales de la comarca y de origen prerromano.



Igrexa de A Fontaneira



BAL 009

Localización

Atópase ao pé da LU-530, ao final da vila da Fontaneira, na marxe esquerda dirección A Fonsagrada. Hai espazo para aparcар doado.

Se encuentra al pie de la LU-530, al final del pueblo de A Fontaneira, en la margen izquierda en dirección a A Fonsagrada. Hay espacio para aparcар cómodamente.

Descrición

Coñecida como Igrexa de Santiago Da Fontaneira, foi construída en 1802 e consta dunha soa nave, con cuberta a dúas augas. No seu interior hai un retablo barroco presidido polo Apóstolo Santiago a cabalo. No adro, rodeado por un pequeno muro, atopamos unhas lápidas e varios teixos de bo tamaño.

Ficha

Categoría

ARQUITECT_RELIGIOSA

Clase

Iglesia

Recurso

Elemento singular

Nivel de Dificultade / Nivel de Dificultad

Verde

Coordenada X

43.03456


Coordenada Y

-7.19923

Descrición

Conocida como Iglesia de Santiago Da Fontaneira, fue constuida en 1802 y consta de una sola nave, con tejado a dos aguas. En su interior hay un retablo barroco presidido por el Apóstol Santiago a caballo. En el atrio, rodeado por un pequeño muro, encontramos algunas lápidas y varios tejos de buen tamaño.

Muiño A Cortevella



BAL 010

Ficha

Categoría

ARQUITECT_POPULAR

Clase

Molino

Recurso

Elemento singular

Nivel de Dificultade / Nivel de Dificultad

Verde

Coordenada X

43.129687

Coordenada Y

-7.224301

Localización

Está situado na área recreativa da Cortevella, a uns 20 km de O Cádavo. Chégase seguindo a LU-750, en dirección a Meira, para tomar un desvío á dereita na Muiña. Dende alí seguimos pola LU P-5401 ata pasar o lugar de Martín. Á dereita seguimos pola CP-5403 ata chegar á área.

Se encuentra en el área recreativa de A Cortevella, a unos 20 km de O Cádavo. Se llega siguiendo la LU-750, en dirección a Meira, para tomar un desvío a la derecha en A Muiña. Desde ahí, seguimos la LU P-5401 hasta pasar el núcleo de Martín. A la derecha, seguimos por CP-5403 hasta llegar al área.

Descrición

É un muiño antigo, de boa dimensión, tiña polo menos tres pedras, que forma parte do conxunto da Cortevella, ao pé do río Eo. Dende a outra beira do río, compón unha imaxe moi xeitosa. Aínda que na actualidade veñense chamando muiños, na linguaxe de Ancares Terras de Burón non son mesmo os muiños e as aceñas, os muiños eran máis sinxelos e as aceñas máis complexas xa que moían separando a fariña de facer pan da que ía para os animais.

Descrición

Se trata de un antiguo molino, de buen tamaño, contaba con al menos tres piedras, que forma parte del conjunto de A Cortevella, al pie del río Eo. Desde el otro lado del río, compone una imagen muy agradable. Aunque ahora se usa indistintamente el término molinos, en la lengua de Ancares Terras de Burón no eran lo mismo los molinos y las "aceñas", los molinos eran más sencillos y las "aceñas" más complejos ya que molían separando la harina para hacer pan de la que iba a parar a los animales.



Área recreativa Manuel Jesús González Capón



BAR 001

Localización

Á saída de Baralla, ó pé da N-VI, no lado dereito, en dirección A Coruña.

A la salida de Baralla, al pie de la N-VI, en el lado derecho, en dirección A Coruña.

Ficha

Categoría

EQUIPAMIENTOS

Clase

Área recreativa

Recurso

Entorno de interés

Nivel de Dificultade / Nivel de Dificultad

Verde

Coordenada X

42.89437

Coordenada Y

-7.25787

Descrición

Trátase dunha área recreativa fluvial moi grande e con varias instalacións deportivas, atópase moi preto das piscinas municipais e incluso ten á súa beira unha zona para autocaravanas. Está situada na marxe do río Neira e conta cun espazo con mesas e barbacoas, paseos e areas de campo, é un lugar moi axeitado para pasear, gozar do río, facer unha merenda, etc.

Descrición

Es un área recreativa fluvial muy grande con varias instalaciones deportivas, está muy cerca de las piscinas municipales e incluso tiene una zona de autocaravanas al lado. Está situada a orillas del río Neira y dispone de un espacio con mesas y barbacoas, paseos y areas de campo, es un lugar muy adecuado para pasear, disfrutar del río, merendar, etc.

Capela de San Antonio de Castrolanzán

BAR 002



Ficha

Categoría

ARQUITECT_RELIGIOSA

Clase

Capilla

Recurso

Elemento singular

Nivel de Dificultade / Nivel de Dificultad

Verde

Coordenada X

42.94797

Coordenada Y

-7.17085

Localización

Atópase no lugar de Castrolanzán, a 5 km da saída da autovía A6, en A Condomiña tómake o desvío á dereita pola LU P-0508 e ó pasar Castrolanzán está a capela a man esquerda.

Se encuentra en el lugar de Castrolanzán, a 5 km de la salida de la autovía A6, en A Condomiña se toma el desvío a la derecha por la LU P-0508 y al pasar Castrolanzán está la capilla a mano izquierda.

Descrición

Unha pequena capela que conforma unha imaxe moi agradable co bosque detrás. Entrase a ela por un pequeno portal que servía de refuxio de fieis e viaxeiros. Como moitas de Ancares Terras de Burón dende o portal pódese ver o retablo interior, a través dunhas ventás situadas a ambos lados da porta que acostuman ter un enrexado de madeira.

Descrición

Una pequeña capilla que conforma una imagen muy bonita con el bosque detrás. Se entraba por un pequeño pórtico que servía de refugio a fieles y viajeros. Como muchas de Ancares Terras de Burón desde el pórtico se puede ver el retablo interior, a través de unas ventanas situadas a ambos lados de la puerta que suelen tener una celosía de madera.



Igrexa de Berselos



BAR 003

Localización

A saída de Baralla pola N-VI dirección A Coruña, á esquerda tómanse a LU-621 durante 5 km, collese un desvío á esquerda e a 3 km atópase o lugar de Berselos.

A la salida de Baralla por la N-VI dirección A Coruña, a la izquierda se toma la LU-621 durante 5 km, se coge un desvío a la izquierda y a 3 km se encuentra el lugar de Berselos.

Ficha

Categoría

ARQUITECT_RELIGIOSA

Clase

Iglesia

Recurso

Entorno de interés

Nivel de Dificultade / Nivel de Dificultad

Verde

Coordenada X

42.84771

Coordenada Y

-7.28923

Descrición

Típico templo do románico rural de finais do século XII ou comezos do XIII que probablemente se construíu sobre outro de maior antigüidade. Destaca a súa fachada principal e a lápida que figura no lado dereito. Intégrase coas dúas casas situadas no lado norte, unha en ruínas e a outra, polo menos abandonada, e o prado ao lado sur, formando un conxunto interesante.

Descrición

Típico templo del románico rural de finales del siglo XII o comienzos del XIII que probablemente se construyó sobre otro de mayor antigüedad. Destaca su fachada principal y la lápida que figura en el lado derecho. Se integra con las dos casas situadas en el lado norte, una en ruinas y la otra, al menos abandonada, y el prado del lado sur, formando un conjunto interesante.

Igrexa de Covas

BAR 004



Ficha

Categoría

ARQUITECT_RELIGIOSA

Clase

Iglesia

Recurso

Elemento singular

Nivel de Dificultade / Nivel de Dificultad

Verde

Coordenada X

42.865876

Coordenada Y

-7.304440

Localización

A saída de Baralla pola N-VI dirección A Coruña, á esquerda tómase a LU-621 durante 5,5 km, collese un desvío á esquerda e a 400 metros atópase a igrexa de Covas.

A la salida de Baralla por la N-VI dirección A Coruña, a la izquierda se toma la LU-621 durante 5,5 km, se coge un desvío a la izquierda y a 400 m se encuentra la iglesia de Covas.

Descrición

É de orixe románico, con algunha reforma barroca. Ten unha ampla entrada porticada, con dúas entradas polos laterais, cuberta con amplas laxas de lousa e mofo. Dende o interior, vese perfectamente o armazón de madeira que se apoia nuns piares de xisto e en tres columnas, románicas, de granito.

Descrición

Es de origen románico, con alguna reforma barroca. Tiene una amplia entrada porticada, con dos entradas por los laterales, cubierta con amplias lajas de pizarra y musgo. Desde el interior, se ve perfectamente el entramado de madera que se apoya en unos pilares de esquisto y en tres columnas, románicas, de granito.



Lavadoiro de Ferreirós



BAR 005

Localización

Á saída de Baralla pola N-VI dirección A Coruña, a 2,5 Km a man esquerda atópase a entrada ao núcleo de Ferreiros, dentro do pobo hai un camiño á dereita que leva ao lavadoiro.

A la salida de Baralla por la N-VI dirección A Coruña, a 2,5 Km a mano izquierda se encuentra la entrada al núcleo de Ferreiros, dentro del pueblo hay un camino a la derecha que lleva al lavadoiro.

Descrición

Como en todo o rural galego, os lavadoiros eran parte esencial das aldeas, non só pola súa función hixiénica de facilitar o lavado de roupa, en tempos en que non había auga corrente nas casas e a única alternativa era o río, senón por que servían de lugar de encontro para as mulleres. Aquí falábase, facíanse confidencias, cantábase, etc. este lavadoiro, foi restaurado recentemente.

Ficha

Categoría

ARQUITECT_POPULAR

Clase

Lavadero

Recurso

Elemento singular

Nivel de Dificultade / Nivel de Dificultad

Verde

Coordenada X

42.89726

Coordenada Y


-7.26915

Descrición

Como en todo el rural gallego, los lavaderos eran parte esencial de las aldeas, no ya por su función hixiénica de facilitar el lavado de ropa, en tempos en que no había agua corriente en las casas y la única alternativa era el río, sino por que servían de lugar de encontro para las mujeres. Aquí se hablaba, se hacían confidencias, se cantaba, etc. este lavadoiro, ha sido restaurado recientemente.

Paseo do río Neira, na contorna do Casino

BAR 006



Ficha

Categoría

AGUA

Clase

Río

Recurso

Entorno de interés

Nivel de Dificultade / Nivel de Dificultad

Verde

Coordenada X

42.921864

Coordenada Y

-7.204677

Localización

Partindo do Restaurante a Fonte da Salud tómasse o primeiro desvío á dereita pola LU P-0501 e a 800 metros está o paseo.

Partiendo del Restaurante a Fonte de la Salud se toma el primer desvío a la derecha por la LU P-0501 y a 800 metros está el paseo.

Descrición

Na parroquia de San Miguel de Neira de Rei, atopamos un espazo singular formado por unha pista que discorre pola marxe dereita do río Neira. Trátase dun agradable paseo baixo unha densa vexetación de ribeira, con moitos recunchos para explorar e nos que parar a escoitar o son do río, o canto dos paxaros ou o son do vento entre as follas das árbores. Muy preto atópase o edificio dun antigo casino.

Descrición

En San Miguel de Neira de Rei, encontramos un espacio singular formado por una pista que discurre por la margen derecha del río Neira. Se trata de un agradable paseo bajo una densa vegetación de ribera, con muchos rincones para explorar y en los que parar a escuchar el sonido del río, el canto de los pájaros o el sonido del viento entre las hojas de los árboles. Muy cerca se encuentra el edificio de un antiguo casino.



Ponte de Covas



BAR 007

Localización

A saída de Baralla pola N-VI dirección A Coruña, á esquerda tómase a LU-621 durante 6 km, collese un desvío á esquerda e a uns 500 metros atópase a ponte de Covas.

a la salida de Baralla por la N-VI dirección A Coruña, a la izquierda se toma la LU-621 durante 6 km, se coge un desvío a la izquierda y a unos 500 metros se encuentra el puente de Covas.

Descrición

Trátase dunha ponte medieval, seguramente con orixe nunha construción romana anterior. En tempos comunicaba Baralla con Lugo, a través do camiño real que atravesaba esta ponte, procedente dos municipios de Pedrafita do Cebreiro, As Nogais e Láncara. Consta de tres arcos de granito, sendo o central semicircular, que permiten salvar o río Neira. Nalgunhas das pedras e entre o musgo, aínda se poden ver algunhas marcas de canteiros.

Ficha

Categoría

ARQUITECT_CIVIL

Clase

Puente

Recurso

Elemento singular

Nivel de Dificultade / Nivel de Dificultad

Verde

Coordenada X

42.886587

Coordenada Y

-7.30926

Descrición

Se trata de un puente medieval, seguramente con origen en una construcción romana anterior. En tiempos comunicaba Baralla con Lugo, a través del camino real que atravesaba este puente, procedente de los municipios de Pedrafita do Cebreiro, As Nogais y Láncara. Consta de tres arcos de granito, siendo el central semicircular, que permiten salvar el río Neira. En algunas de las piedras y entre el musgo, aún se pueden ver algunas marcas de canteros.

Ponte de Os Mazos

BAR 008



Ficha

Categoría

ARQUITECT_CIVIL

Clase

Puente

Recurso

Entorno de interés

Nivel de Dificultade / Nivel de Dificultad

Roja

Coordenada X

42.92941

Coordenada Y

-7.20169

Localización

Atópase no lugar de Os Mazos a menos de 2 km da saída da autovía.

Se encuentra en el mismo núcleo de Os Mazos a menos de 2 km de la salida de la autovía.

Descrición

Esta ponte sobre o río Neira é de orixe posiblemente romana, é un elemento moi interesante, en conxunto coa aldea. A vista da ponte dende río arriba é moi agradable e dá bo xogo fotográfico, especialmente incorporando o conxunto de rochas. Con todo, o acceso pode ser perigoso se está mollado.

Descrición

Este puente sobre el río Neira y de origen posiblemente romano, es un elemento muy interesante, en conjunto con la aldea. La vista del puente desde río arriba es muy agradable y da buen juego fotográfico, especialmente incorporando el conjunto de rocas. Sin embargo, el acceso puede ser peligroso si está mojado.



Ponte en piscifactoría de Os Mazos



BAR 009

Localización

Atópase moi próximo ó lugar de Os Mazos a menos de 2 km da saída da autovía. Na marxe esquerda da LU P-0508 está o acceso á piscifactoría e a este paraxe.

Se encuentra muy próximo a la aldea de Os Mazos a menos de 2 km de la salida de la autovía. En la margen izquierda de la LU P-0508 está el acceso a la piscifactoría y a este paraje.

Descrición

Trátase dun pequeno ponte, case unha pasarela, que salva o curso do río Neira, á entrada dunha piscifactoría. Está totalmente cuberto dunha grossa capa de musgo e forma un conxunto moi interesante coa contorna. Destaca o bosque mixto con carballos, castiñeiros e algunha faia, así como a pequena cascada sobre o río. Aínda que merece a pena visitalo en calquera época, é espectacular no outono.

Ficha

Categoría

ARQUITECT_CIVIL

Clase

Puente

Recurso

Entorno de interés

Nivel de Dificultade / Nivel de Dificultad

Verde

Coordenada X

42.93329

Coordenada Y

-7.20294

Descrición

Se trata de un pequeño puente, casi una pasarela, que salva el curso del río Neira, a la entrada de una piscifactoría. Está totalmente cubierto de una gruesa capa de musgo y forma un conjunto muy interesante con el entorno. Destaca el bosque mixto con robles, castaños y algún haya, así como la pequeña cascada sobre el río. Aunque merece la pena visitarlo en cualquier época, es espectacular en otoño.

Capela de San Lourenzo de Penamaior



BEC 001

Ficha

Categoría

ARQUITECT_RELIGIOSA

Clase

Capilla

Recurso

Elemento singular

Nivel de Dificultade / Nivel de Dificultad

Verde

Coordenada X

42.878764

Coordenada Y

-7.195778

Localización

Dende O Cereixal, na saída da autovía, cóllese a estrada de montaña LU P-0704 durante algo menos de 3 Km, e a man dereita localízase a capela.

Desde O Cereixal, en la saída de la autovía, se coge la carretera de montaña LU P-0704 durante algo menos de 3 Km, y a mano derecha se localiza la capilla.

Descrición

Na parroquia de Penamaior, un tanto retirada da estrada e semioculta ao fondo dun prado, atopamos esta pequena e sinxela ermida. Catro paredes, unha cuberta de lousa e unha cruz de madeira, cun muro a base de pequenas pedras, forman este interesante conxunto. Complétano un acivro e un carballo. Está próxima ao Santuario de Penamaior.

Descrición

En la parroquia de Penamaior, un tanto retirada de la carretera y semioculta al fondo de un prado, encontramos esta pequeña y sencilla ermita. Cuatro paredes, una cubierta de pizarra y una cruz de madera, con un muro a base de pequeñas piedras, forman este interesante conjunto. Lo completan un acebo y un roble. Está próxima al Santuario de Penamaior.



Igrexa do Santo, Cadoalla



BEC 002

Localización

Situada a pouco mais dun kilómetro do centro da vila de Becerreá, accedese pola avenida de Navia, tomando á man esquerda para entrar no lugar de Saa que é onde se atopa esta igrexa da parroquia de San Pedro de Cadoalla.

Situada a poco mas de un kilómetro del centro de la villa de Becerreá, se accede por la avenida de Navia, tomando a la mano izquierda para entrar en el lugar de Saa que es donde se encuentra esta iglesia de la parroquia de San Pedro de Cadoalla.

Descrición

Popularmente coñecida como igrexa do Santo, en referencia ó Santo Ecce Homo, en cuxa honra se celebra unha romaría de gran arraigamento no municipio de Becerreá. Esta igrexa fúndase en 1727, sobre outra de orixe románico, quizáis do S. XII ou XIII. Forma un conxunto interesante no que destacan o imponente campanario, a cúpula octogonal, a escalinata e o amplo bosque de carballos que a rodea. Atópase na Vía de König e en fronte ten un prado onde se instalan as casetas dos veciños durante a celebración da festa.

Ficha

Categoría

ARQUITECT_RELIGIOSA

Clase

Iglesia

Recurso

Entorno de interés

Nivel de Dificultade / Nivel de Dificultad

Verde

Coordenada X

42.86252

Coordenada Y

-7.16412

Descrición

Popularmente conocida como iglesia do Santo, en referencia al Santo Ecce Homo, en cuyo honor se celebra una romería de gran arraigo en el municipio de Becerreá. Esta iglesia se funda en 1727, sobre otra de origen románico, quizá del S. XII o XIII. Forma un conjunto interesante en el que destacan el imponente campanario, la cúpula octogonal, la escalinata y el amplio bosque de robles que la rodea. Se encuentra en la Vía de König y en frente tiene un prado donde se instalan las casetas de los vecinos durante la celebración de la fiesta.

Fonte de Castelo



BEC 003

Ficha

Categoría

ARQUITECT_POPULAR

Clase

Fuente / lavadero

Recurso

Elemento singular

Nivel de Dificultade / Nivel de Dificultad

Verde

Coordenada X

42.859188

Coordenada Y

-7.169316

Localización

Situada en el barrio de Castelo, a la salida de Becerreá por la N-VI dirección Lugo, se encuentra a la margen derecha, en una explanada en la que se puede aparcar fácil.

Situada no barrio de Castelo, á saída de Becerreá pola N-VI dirección Lugo, atópase á marxe dereita, nunha explanada na que se pode aparcar doado.

Descrición

Situada na parte alta do pobo, ao pé da estrada N-VI, trátase dun conxunto restaurado recentemente e formado por tres elementos, a propia fonte, un amplo lavadoiro e unha cuberta de madeira e lousa que protexe ambas as pezas. Trátase dun lugar moi agradable para repoñer forzas, refrescarse ou pararse un intre para gozar do murmurio da auga, moi apreciada para beber pola veciñanza.

Descrición

Situada en la parte alta del pueblo, al pie de la carretera N-VI, se trata de un conjunto restaurado recientemente y formado por tres elementos, la propia fuente, un amplio lavadoiro y una cubierta de madera y pizarra que protege ambas piezas. Se trata de un lugar muy agradable para reponer fuerzas, refrescarse o pararse un rato a disfrutar del murmullo del agua, muy apreciada, para beber por los vecinos.



Lavadoiro municipal



BEC 004

Localización

Atópase na vila de Becerreá, seguindo a Avenida de Navia, preto do final do pobo a man esquerda dirección Navia de Suarna.

Se encuentra en la villa de Becerreá, siguiendo la Avenida de Navia, cerca del final del pueblo a mano izquierda dirección Navia de Suarna.

Descrición

Este antigo lavadoiro municipal foi restaurado recentemente e integrado nun agradable conxunto formado pola propia pileta, moi ampla, cunha cuberta de madeira e lousa a dúas augas, apoiada en oito columnas de granito, é unha zona de descanso con árbores, bancos, etc. En definitiva, un remanso de paz na vila de Becerreá.

Ficha

Categoría

ARQUITECT_POPULAR

Clase

Lavadero

Recurso

Elemento singular

Nivel de Dificultade / Nivel de Dificultad

Verde

Coordenada X

42.857406

Coordenada Y

-7.165065

Descrición

Este antiguo lavadero municipal ha sido restaurado recientemente e integrado en un agradable conjunto formado por la propia pileta, muy amplia, con una cubierta de madera y pizarra a dos aguas, apoyada en ocho columnas de granito, y una zona de descanso con árboles, bancos, etc. En definitiva, un remanso de paz en la villa de Becerreá.

Mosteiro de Santa María de Penamaior



BEC 005

Ficha

Categoría

ARQUITECT_RELIGIOSA

Clase

Convento

Recurso

Elemento singular

Nivel de Dificultade / Nivel de Dificultad

Verde

Coordenada X

42.876953

Coordenada Y

-7.207879

Localización

Atópase a escasos 10 km do centro da vila de Becerreá, pola N-VI dirección Lugo, ao pasar o lugar de Campo de Arbre tómasse o segundo desvío a man esquerda, que nos levará ata o Mosteiro,

Se encuentra a escasos 10 km del centro de la villa de Becerreá, por la N-VI dirección Lugo, al pasar el lugar de Campo de Arbre se toma el segundo desvío a mano izquierda, que nos llevará hasta el Monasterio.

Descrición

Pouco coñecido, este mosteiro atópase entre Becerreá e Baralla, nunha zona pouco transitada e na que se respira paz por tódolos lados. Existen referencias da súa existencia no ano 922, aínda que a igrexa é algo posterior, cara a 1177. Esta ten planta basilical, con tres naves e outros tantas ábsidas. Hai diversas inscricións e detalles artísticos que a fan moi interesante. Atópase en plena Vía de Künig e a súa relevancia é tal que mesmo forma parte do escenario dalgunha novela histórica.

Descrición

Poco conocido, este monasterio se encuentra entre Becerreá y Baralla, en una zona poco transitada y en la que se respira paz por todos lados. Existen referencias de su existencia en el año 922, aunque la iglesia es algo posterior; hacia 1177. Esta tiene planta basilical, con tres naves y otros tantos ábsides. Hay diversas inscripciones y detalles artísticos que la hacen muy interesante. Se encuentra en plena Vía de Künig y su relevancia es tal que ha sido escenario de alguna novela histórica.



O Cereixal



BEC 006

Localización

Situado a 2,5 Km do centro da vila de Becerreá, pola N-VI dirección Lugo, atópase á man esquerda o núcleo de O Cereixal.

Situado a 2,5 Km do centro da vila de Becerreá, pola N-VI dirección Lugo, atópase á man esquerda o núcleo de O Cereixal.

Ficha

Categoría

ARQUITECT_CIVIL

Clase

Aldea / núcleo rural

Recurso

Entorno de interés

Nivel de Dificultade / Nivel de Dificultad

Verde

Coordenada X

42.871600

Coordenada Y

-7.177262

Descrición

No centro deste pobo, en plena Vía de Künig, atopamos un interesante conxunto formado pola fonte, a antiga escola en proceso de transformación en albergue de peregrinos e algunha outra edificación singular. Tanto a escola como a fonte foron obra dun benefactor local, como o demostra a placa de agradecemento que os veciños colocaron encima do manancial.

Descrición

En el centro de este pueblo, en plena Vía de Künig, encontramos un interesante conjunto formado por la fuente, la antigua escuela en proceso de transformación en albergue de peregrinos y alguna otra edificación singular. Tanto la escuela como la fuente fueron obra de un benefactor local, como lo demuestra la placa de agradecimiento que los vecinos colocaron encima del manancial.

Os Grobos



BEC 007

Ficha

Categoría

BOSQUE

Clase

Bosque

Recurso

Entorno de interés

Nivel de Dificultad / Nivel de Dificultad

Marrón

Coordenada X

42.825916

Coordenada Y

-7.122136

Localización

Situado a escasos 6 Km do centro da vila de Becerreá, pola N-VI dirección Madrid queda a man dereita. A mellor maneira de acceder é dende o núcleo de Augüeira na antiga estrada Madrid - A Coruña, pasando a pé, por un pequeno túnel que discorre por debaixo da N-VI.

Situado a escasos 6 Km del centro de la villa de Becerreá, por la N-VI dirección Madrid queda a mano derecha. La mejor manera de acceder es desde el núcleo de Augüeira en la antigua carretera Madrid - A Coruña, pasando a pie, por un pequeño túnel que discurre por debajo de la N-VI.

Descrición

Quizá un dos espazos naturais máis singulares e delicados de Ancares Terras de Burón, se non de toda Galicia. Trátase dunha ampla afloración de rocha calcárea, posiblemente os restos de covas que colapsaron por efecto da auga, onde a abundante humidade ten xerado un bosque frondoso e case máxico. Nun Labirinto de rochas e pasadizos cubertos por espesos musgos, a luz que se filtra entre as árbores e os sons do bosque, fan deste lugar a esencia do micropaisaxe.

Descrición

Quizá uno de los espacios naturales más singulares y delicados de Ancares Terras de Burón, si no de toda Galicia. Se trata de una amplia afloración de roca caliza, posiblemente los restos de cuevas que colapsaron por efecto del agua, donde la abundante humedad a generado un bosque frondoso y casi mágico. En un laberinto de rocas y pasadizos cubiertos por espesos musgos, la luz que se filtra entre los árboles y los sonidos del bosque, hacen de este lugar la esencia del micropaisaje.



Ponte de Gatín



BEC 008

Localización

Situado no núcleo de Pontes de Gatín a uns 9 Km da Vila de Becerreá, tómasse a LU-722, con dirección a Navia de Suarna, e no núcleo de Liber, cóllese a man dereita a LU-723, atopándose a ponte a pouco máis de 1 Km.

Situado en el núcleo de Pontes de Gatín a unos 9 Km de la Villa de Becerreá, se toma la LU-722, con dirección a Navia de Suarna, y en el núcleo de Liber, se coge a mano derecha la LU-723, encontrándose el puente a poco más de 1 Km.

Descrición

De orixe romana, por eíquí pasaba a Vía XIX, a lenda atribúe o seu nome a que o construíu o diaño por un trato cunha muller encinta que facía unha longa camiñata cada día, a cambio tiña que entregarlle o primeiro ser nacido na súa casa, a sorte quixo que a primeira en parir fose unha gata, de xeito que a muller saldou a débeda co demo dándolle un gatín. En perfecto estado, é unha construción harmónica e de gran beleza que forma un agradable conxunto con outras construcións e co bosque da Ribeira do Navia.

Ficha

Categoría

ARQUITECT_CIVIL

Clase

Puente

Recurso

Elemento singular

Nivel de Dificultade / Nivel de Dificultad

Verde

Coordenada X

42.861140

Coordenada Y

-7.102311

Descrición

De origen romano, por aquí pasaba la Vía XIX, la leyenda atribuye su nombre a que lo construyó el diablo por un trato con una mujer embarazada que hacía una larga caminata cada día, a cambio tenía que entregarle el primer ser nacido en su casa, la suerte quiso que la primera en parir fuese una gata, de manera que la mujer saldó la deuda con el demonio dándole un gatito. En perfecto estado, es una construcción armónica y de gran belleza que forma un agradable conjunto con otras construcciones y con el bosque de la Ribeira del Navia.

Aldea de Piornedo



CER 001

Ficha

Categoría

ARQUITECT_POPULAR

Clase

Espacio etnográfico

Recurso

Entorno de interés

Nivel de Dificultade / Nivel de Dificultad

Verde

Coordenada X

42.8566067

Coordenada Y

-6.8758311

Localización

Piornedo atópase a 30 km de A Pobra de Navia de Suarna, a 37 km de San Román de Cervantes, 45 Km de Pedrafita do Cebreiro e a 50 de Becerreá. O acceso é por estradas de montaña e compre levar o coche con boa reserva de combustible, e conducir con precaución consultando as condicións meteorolóxicas sobre todo no inverno por mor das posibles nevaradas.

Piornedo se encuentra a 30 km de A Pobra de Navia de Suarna, a 37 km de San Román de Cervantes, 45 Km de Pedrafita do Cebreiro y a 50 de Becerreá. El acceso es por carreteras de montaña, se debe llevar el coche con buena reserva de combustible, y conducir con precaución, consultando las condiciones meteorológicas sobre todo en invierno a causa de las posibles nevadas.

Descrición

Piornedo é, sen dúbida, o maior e mellor conservado, conxunto de pallozas de toda a península, polo que está catalogado como BIC. De orixe prerromana, a palloza é unha vivenda dunha planta, redondeada e cunha grossa cuberta vexetal a base de grosos atados de palla de centeo ou "colmos". As últimas pallozas de Piornedo habitáronse ata os anos 70, o que dá unha idea das condicións de vida nestas montañas. Este lugar suxírenos tantos micropaisaxes como sexamos capaces de imaxinar, xa sexan fontes, camiños, hórreos, unha capela, etc.

Descrición

Piornedo es, sin duda, el mayor y mejor conservado, conjunto de pallozas de toda la península, por lo que está catalogado como BIC. De origen prerromano, la palloza es una vivienda de una planta, redondeada y con una gruesa cubierta vegetal a base de gruesos atados de paja de centeno o "colmos". Las últimas pallozas de Piornedo se habitaron hasta los años 70, lo que da una idea de las condiciones de vida en estas montañas. Este lugar nos sugiere tantos micropaisajes como seamos capaces de imaginar, ya sean fuentes, caminos, hórreos, una capilla, etc.



Campa de Tres Bispos



CER 002

Localización

Partindo do antigo refuxio de Ancares, seguimos unha pista asfaltada nos primeiros quilómetros pero que logo continúa de terra. Sen desviarnos, nuns seis quilómetros, chegaríamos. Polo camiño, pasamos un bosque de acivros e outro, maior, de bidueiros, carballos e freixos.

Partiendo del antiguo refugio de Ancares, seguimos una pista asfaltada en los primeros kilómetros pero que luego continúa de tierra. Sin desviarnos, en unos seis kilómetros, habremos llegado. Por el camino, pasamos un bosque de acebos y otro, mayor, de abedules, robles y fresnos.

Descrición

Unha campa ou braña é unha zona de pasto na que se alimenta o gando, xeralmente vacas, durante o verán. Esta consiste nunha ampla pradería infestada de narcisos silvestres que forman un fermoso tapiz de flores, ao finalizar o inverno. Dende aquí, pódese subir ó pico Tres Bispos (1.795 m) que debe o seu nome a que nel reuníanse, anualmente, os bispos das tres dioceses adxacentes: Lugo, León e Astorga.

Ficha

Categoría

BOSQUE

Clase

Campa / Braña

Recurso

Entorno de interés

Nivel de Dificultade / Nivel de Dificultad

Naranja

Coordenada X

42.806653

Coordenada Y

-6.878562

Descrición

Una campa o braña es una zona de pasto en la que se alimenta el ganado, generalmente vacas, durante el verano. Esta consiste en una amplia pradera plagada de narcisos silvestres que forman un hermoso tapiz de flores, al finalizar el invierno. Desde aquí, podemos subir al pico Tres Obispos (1.795 m) que debe su nombre a que en él se reunían, anualmente, los obispos de las tres diócesis adyacentes: Lugo, León y Astorga.

Capela da Nosa Señora de Donís



CER 003

Ficha

Categoría

ARQUITECT_RELIGIOSA

Clase

Capilla

Recurso

Elemento singular

Nivel de Dificultade / Nivel de Dificultad

Verde

Coordenada X

42.8596389

Coordenada Y

-6.8964317

Localización

Na aldea de Donís, no centro do pobo, entre edificacións colindantes.

En la aldea de Donís, en el centro del pueblo, entre edificaciones colindantes.

Descrición

Trátase dunha construción moi sinxela e humilde, que podería ser o presbiterio dunha antiga igrexa. No interior ten un retablo con imaxes da nosa Señora das Neves, Santiago Apóstolo e San Antonio. A campá sostense directamente sobre a cuberta de lousa, entre o musgo que coloniza o muro.

Descrición

Se trata de una construcción muy sencilla y humilde, que podría ser el presbiterio de una antigua iglesia. En el interior tiene un retablo con imágenes de Nuestra Señora de las Nieves, Santiago Apóstol y San Antonio. La campana se sostiene directamente sobre la cubierta de pizarra, entre el musgo que coloniza el muro.



Castro de Santa María



CER 004

Localización

Atópase a 11 km de San Román de Cervantes, tómase a LU P-1404 e antes de chegar ao pobo de Sabadelle, tómase un desvío a man esquerda que leva ao castro.

Se encuentra a 11 km de San Román de Cervantes, se toma la LU P-1404 y antes de llegar al pueblo de Sabadelle, se toma un desvío a mano izquierda que lleva al castro.

Descrición

Podemos ver os restos dun poboado fortificado ocupado entre os séculos I ao III D.C. por poboadores que traballaban nas minas de ouro próximas, explotadas polos romanos. O poboado quedou deshabitado e abandonado por mor da falta de produción nas minas. Cara á Idade Media reutilizouse como lugar de enterramento e culto cristián. Só se escavou unha parte, pero o que está visible ben merece unha visita atenta e coidadosa para non danar os restos.

Ficha

Categoría

ARQUITECT_CIVIL

Clase

Castro / Conjunto arqueológico

Recurso

Entorno de interés

Nivel de Dificultade / Nivel de Dificultad

Verde

Coordenada X

42.864928

Coordenada Y

-7.042406

Descrición

Podemos ver los restos de un poblado fortificado ocupado entre los siglos I al III D.C. por pobladores que trabajaban en las minas de oro cercanas, explotadas por los romanos. El poblado quedó deshabitado y abandonado a causa de la falta de producción en las minas. Hacia la Edad Media se reutilizó como lugar de enterramiento y culto cristiano. Sólo se ha excavado una parte, pero lo que está visible bien merece una visita atenta y cuidadosa para no dañar los restos.

Conxunto etnográfico de San Román



CER 005

Ficha

Categoría

ARQUITECT_POPULAR

Clase

Espacio etnográfico

Recurso

Elemento singular

Nivel de Dificultade / Nivel de Dificultad

Verde

Coordenada X

42.87344

Coordenada Y

-7.06183

Localización

Na vila de San Román de Cervantes.

En la villa de San Román de Cervantes.

Descrición

Sobre unha pequena campa orientada ao norte, nos arredores de San Román, atópase este conxunto etnográfico formado por dúas pallozas e un hórreo tradicional, en representación dos elementos constructivos máis identitarios de Ancares Terras de Burón. As pallozas eran de planta circular, muros de pedra e teitume a base de atados de palla de centeo ou "colmo", no interior habitaban as persoas e os animais. As deste parque mostran no seu interior unha boa colección de pezas e elementos domésticos. Os hórreos son de base cadrada, construídos en madeira de castiñeiro e co mesmo tipo de cuberta vexetal que as pallozas, a miúdo a catro augas, aínda que con frecuencia substituíuse por laxas de lousa.

Descrición

Sobre una pequeña campa orientada al norte, a las afueras de San Román, se encuentra este conjunto etnográfico formado por dos pallozas y un hórreo tradicional, en representación de los elementos constructivos más identitarios de Ancares Terras de Burón. Las pallozas eran de planta circular, muros de piedra y techumbre a base de atados de paja de centeno o "colmo", en el interior habitaban las personas y animales. Las de este parque muestran en su interior una buena colección de piezas y elementos domésticos. Los hórreos son de base cuadrada, construídos en madera de castaño y con el mismo tipo de cubierta vegetal que las pallozas, a menudo a cuatro aguas, aunque con frecuencia se ha substituído por lajas de pizarra.



Fonte na base do Mustallar

CER 006



Localización

Na estrada de Campa da Braña a Piornedo LU P-1401, a uns 8 Km de Campa da Braña na marxe dereita.

En la Carreterra de Campa da Braña a Piornedo LU P-1401, a unos 8 Km de Campa da Braña en la margen derecha.

Ficha

Categoría

ARQUITECT_POPULAR

Clase

Fuente / lavadero

Recurso

Elemento singular

Nivel de Dificultade / Nivel de Dificultad

Verde

Coordenada X

42.82570128

Coordenada Y

-6.88117705

Descrición

Na estrada de Campa da Braña a Piornedo, tras pasar a ponte sobre o río do Ortigal, atopamos unha fonte moi singular, na que a auga discorre por unha especie de escalinata de pezas de aceiro, rebotando dunha a outra ata chegar a un amplo estanque. É un recuncho moi fresco e agradable, ao pé do pico Do Agulleiro (1.618 m).

Descrición

En la carretera de Campa da Braña a Piornedo, tras pasar el puente sobre el río do Ortigal, encontramos una fuente muy singular; en la que el agua discurre por una especie de escalinata de piezas de acero, rebotando de una a otra hasta llegar a un amplio estanque. Es un rincón muy fresco y agradable, al pie del pico Do Agulleiro (1.618 m).

Igrexa de Cereixedo



CER 007

Ficha

Categoría

ARQUITECT_RELIGIOSA

Clase

Iglesia

Recurso

Elemento singular

Nivel de Dificultade / Nivel de Dificultad

Verde

Coordenada X

42.7929299

Coordenada Y

-6.9354341

Localización

Atopase a 23 km de San Román de Cervantes, e a 6 km da Ponte de Doiras, dende aquí tomase a LU P-1401 durante 1,5 Km logo cóllese un desvío á dereita outro kilómetro e medio ata A Veiga do Seixo, onde se toma un desvío á esquerda que vai ata a igrexa de Cereixedo. A estrada ten tramos moi estreitos.

Se encuentra a 23 km de San Román de Cervantes, y a 6 km de Ponte de Doiras, desde aquí se toma la LUP-1401 durante 1,5 Km luego se coge un desvío a la derecha otro kilómetro y medio hasta A Veiga do Seixo, donde se toma un desvío a la izquierda que va hasta la igrexa de Cereixedo. La carretera tiene tramos muy estrechos.

Descrición

Está situada no solitario val do río Brego, tamén chamado Río de Cereixedo. Construída entre os séculos XVI-XVIII, chama a atención o seu gran tamaño, de poderosos contrafortes e torre cadrada, con varias capelas encostadas á nave principal. Accédese ao interior a través dun arco de medio punto. Xunto co río forma un entorno de gran beleza.

Descrición

Está situada en el solitario valle del río Brego, también llamado Río de Cereixedo. Construida entre los siglos XVI-XVIII, llama la atención su gran tamaño, de poderosos contrafuertes y torre cuadrada, con varias capillas adosadas a la nave principal. Se accede al interior a través de un arco de medio punto. Junto con el río forma un entorno de gran belleza.



Igrexa de Donís



CER 008

Localización

Atópase a 1 km de distancia do núcleo de Donís, baixando do pobo cara o río das Pontes.

Se encuentra a 1 km de distancia del núcleo de Donís, bajando del pueblo hacia el río das Pontes.

Descrición

É un edificio robusto e de bo tamaño, das igrexas mais grandes de Cervantes, construído en granito ben traballado. Conta cunha ábsida central e capelas laterais, aínda que o que máis destaca é a cuberta de lousa que descende ata formar un ancho atrio porticado que ocupa todo o lado sur, apoiado en columnas de granito. Á súa esquerda apréciase o que parece un antigo reloxo solar.

Ficha

Categoría

ARQUITECT_RELIGIOSA

Clase

Iglesia

Recurso

Elemento singular

Nivel de Dificultade / Nivel de Dificultad

Verde

Coordenada X

42.8599522

Coordenada Y

-6.901554

Descrición

Es un edificio robusto y de buen tamaño, de las iglesias mas grandes de Cervantes, construido en granito bien trabajado. Cuenta con un ábside central y capillas laterales, aunque lo que más destaca es la cubierta de pizarra que descende hasta formar un ancho atrio porticado que ocupa todo el lado sur, apoyado en columnas de granito. A su izquierda se aprecia lo que parece un antiguo reloj solar.

Igrexa de Mosteiro e banzado



CER 009

Ficha

Categoría

ARQUITECT_RELIGIOSA

Clase

Iglesia

Recurso

Elemento singular

Nivel de Dificultade / Nivel de Dificultad

Verde

Coordenada X

42.834823

Coordenada Y

-7.060621

Localización

Dende a LU-723, en dirección Provincia de León, ó chegar a Mosteiro, cóllese o primeiro desvío á esquerda, atopando o conxunto a poucos metros.

Desde la LU-723, en dirección Provincia de León, al llegar a Mosteiro, se coge el primero desvío a la izquierda, encontrando el conjunto a pocos metros.

Descrición

Esta igrexa está situada nunha pequena lomba sobre un val no que predomina o bosque. É de dous corpos, enfoscados en branco, planta rectangular e coa cuberta de lousa. Conta cunha espadana que alberga dúas campás e está rodeada dun muro baixo no que chama a atención un sartego de pedra incrustado no seu perímetro. Moi preto da igrexa atópase un banzado, ou represa, sobre o río Cervantes que merece a pena explorar, do mesmo xeito que toda a contorna.

Descrición

Esta iglesia está situada en una pequeña loma sobre un valle en el que predomina el bosque. Es de dos cuerpos, enfoscados en blanco, planta rectangular y con la cubierta de pizarra. Cuenta con una espadana que alberga dos campanas y la rodea un muro bajo en el que llama la atención un sarcófago de piedra incrustado en su perímetro. Muy cerca de la iglesia se encuentra un banzado, o represa, sobre el río Cervantes que merece la pena explorar, al igual que todo el entorno.



Souto Os Cabaniños - Cable



CER 010

Localización

Estrada de Campa da Braña a Piornedo LU P-1401, a uns 5,5 Km de Campa da Braña.

Carreterra de Campa da Braña a Piornedo LU P-1401, a unos 5,5 Km de Campa da Braña.

Ficha

Categoría

BOSQUE

Clase

Bosque

Recurso

Entorno de interés

Nivel de Dificultade / Nivel de Dificultad

Verde

Coordenada X

42.8364854

Coordenada Y

-6.9022703

Descrición

Seguindo a estrada de Campa da Braña a Piornedo, atopamos os restos dunha instalación adicada á explotación forestal, entre 1900 e 1925. Para iso construíuse o teleférico máis grande da época, con máis de oito quilómetros de lonxitude, para sacar os grandes troncos de carballo que abundaban nestes bosques e que acabarían en forma de travesas de ferrocarril. Actualmente só quedan unhas poucas casas en ruínas ao pé da estrada. Porén, o bosque volveu ao seu lugar e aquí atopamos unha gran cantidade de aciñeiras de bo tamaño e formas curiosas, cheas de musgo e que conforman imaxes moi interesantes.

Descrición

Seguindo la carretera de Campa da Braña a Piornedo, encontramos los restos de unas instalaciones dedicadas a la explotación maderera, entre 1900 y 1925. Para ello se construyó el mayor teleférico de la época, más de ocho kilómetros de largo, para sacar los grandes troncos de roble que abundaban en estos bosques y que acabarían en forma de traviesas de ferrocarril. Actualmente sólo quedan unas casetas en ruinas, al pie de la carretera. Sin embargo, el bosque ha vuelto a ocupar su lugar y aquí encontramos un gran número de robles de buen tamaño y formas curiosas, plagados de musgos y que componen imágenes muy interesantes.

Aldea de Romeán



FON 001

Ficha

Categoría

ARQUITECT_CIVIL

Clase

Aldea / núcleo rural

Recurso

Entorno de interés

Nivel de Dificultade / Nivel de Dificultad

Amarillo

Coordenada X

43.23610

Coordenada Y

-7.08935

Localización

Desde o Concello de A Fonsagrada, tomamos a LU-701 en dirección Asturias, en Vilardíaz (Pk17,9) seguimos pola LU P-1904 ata o pobo de Veiga de Logares (Pk 20,9), onde tomaremos o desvío a esquerda pola LU P-1909, pola que seguiremos 1.1 km ata onde deixaremos o coche aparcado e continuaremos andando a esquerda ata o pobo de Romeán.

Desde el Ayuntamiento de A Fonsagrada, tomamos la LU-701 en dirección Asturias, en Vilardíaz (Pk17,9) seguimos por la LU P-1904 hasta el pueblo de Veiga de Logares (Pk 20,9), donde tomaremos el desvío a izquierda por la LU P-1909, por la que seguiremos 1.1 km hasta donde dejaremos el coche aparcado y continuaremos andando la izquierda hasta el lugar de Romeán

Descrición

É unha pequena aldea, media ducia de casas e un hórreo imponente, situada no fondo dun val, sucado polo regato Veiga de Logares. Abandonada hai anos e en semirruina, mantén o encanto dunha típica aldea de montaña e é posible percorrela e explorar múltiples recunchos, sendo coidadosos na visita para evitar accidentes. Igualmente, a súa contorna é de gran beleza, así como o camiño que conduce á aldea.

Descrición

Es una pequeña aldea, media docena de casas y un hórreo imponente, situada en el fondo de un valle, surcado por el riachuelo Veiga de Logares. Abandonada hace años y en semirruina, mantiene el encanto de una típica aldea de montaña y es posible recorrerla y explorar múltiples rincones, siendo cuidadosos en la visita para evitar accidentes. Igualmente, su entorno es de gran belleza, así como el camino que conduce a la aldea.

Capela da Fornaza



FON 002

Localización

Dende a vila de A Fonsagrada, tomamos a LU-740 en dirección Vilardíaz, e antes de Cabreira (Pk 9), collemos a CP-19-08, en dirección a Liñares de Bidul. Pasado este pueblo (Pk 10) tomamos o desvío á esquerda (CP-19-10). Pasaremos por Vilar da Cuiña e chegaremos á Fornaza.

Desde la villa de A Fonsagrada, tomamos la LU-740 en dirección Vilardíaz, y antes de Cabreira (Pk 9), cogemos la CP-19-08, en dirección a Liñares de Bidul. Pasado este pueblo (Pk 10) tomamos el desvío a la izquierda (CP-19-10). Pasaremos por Vilar da Cuiña y llegaremos a Fornaza.

Descrición

Situada nun alto promontorio sobre o río Navia, esta pequena capela destaca polas súas brancas paredes, ao fondo dunha pequena aldea semiabandonada, con varias casas e un hórreo en ruínas. Esta zona está ligada á explotación dos diversos minerais que abundan no subsolo, como o demostran os restos dun forno de fundición e a acumulación de escorias de fundición, preto da igrexa. A capela compón unha fermosa imaxe coa acifeira ao seu lado, recortándose ambas contra o ceo.

Ficha

Categoría

ARQUITECT_RELIGIOSA

Clase

Capilla

Recurso

Elemento singular

Nivel de Dificultade / Nivel de Dificultad

Verde

Coordenada X

43.07685

Coordenada Y

-6.95451

Descrición

Situada en un alto promontorio sobre el río Navia, esta pequeña capilla destaca por sus blancas paredes, al fondo de una pequeña aldea semiabandonada, con varias casas y un hórreo en ruinas. Esta zona está ligada a la explotación de los diversos minerales que abundan en el subsuelo, como lo demuestran los restos de un horno de fundición y la acumulación de escorias de fundición, cerca de la iglesia. La capilla compone una hermosa imagen con la encina a su lado, recortándose ambas contra el cielo.

Carreiro do muiño da Allonquiña



FON 003

Ficha

Categoría

ARQUITECT_POPULAR

Clase

Carreiro / muro

Recurso

Elemento singular

Nivel de Dificultad / Nivel de Dificultad

Naranja

Coordenada X

43.194582

Coordenada Y

-6.5983424

Localización

Dende A Fonsagrada collemos a LU-701 dirección Asturias ata o Pobo de Barbeitos, (Pk 6,5) desviaremonos na rotonda pola primeira saída (LU-703), 200 m despois desviamonos á dereita pola LU-P-1902 pola que seguiremos uns 9 km ata a Allonca, pasamos a Allonca e 2 km mais adiante estaremos na Allonquiña e o sendeiro á parte dereita.

Desde la villa de A Fonsagrada cogemos la LU-701 dirección Asturias hasta el Pueblo de Barbeitos, (Pk 6,5) nos desviaremos en la rotonda por la primera salida (LU-703), 200 m después nos desviamos a la derecha por la LU-P-1902 por la que seguiremos unos 9 km hasta a Allonca, seguimos adelante y a 2 km está Allonquiña e o sendeiro á parte dereita.

Descrición

De camiño ao muiño da Allonquiña, pasamos por un souto de carballos seguindo un camiño de carro. En boa parte do percorrido, o lado dereito deste camiño delimita unha imponente parede de grosso musgo que cobre totalmente un muro de pedra. Pola súa banda, o chan está cuberto por unha grossa capa de follas de carballo, formando todo iso un conxunto moi interesante ao que acompañan os sons do bosque.

Descrición

De camino al muiño da Allonquiña, pasamos por un bosque de robles seguindo un camino de carro. En buena parte del recorrido, el lado derecho de este camino lo delimita una imponente pared de grueso musgo que cubre totalmente un muro de piedra. Por su parte, el suelo está cubierto por una gruesa capa de hojas de roble, formando todo ello un conjunto muy interesante al que acompañan los sonidos del bosque.



Ferreiría do Vilar de Cuiña



FON 004

Localización

Dende a vila de A Fonsagrada, tomamos a LU-701 en dirección Asturias, e antes de Cabreira (Pk 9), collemos a CP-19-08, en dirección a Liñares de Bidul. No medio deste pobo colleremos a pista indicada á esquerda que nos leva ata a Ferrería do Vilar da Cuiña.

Desde la villa de A Fonsagrada, tomamos la LU-701 en dirección Asturias, y antes de Cabreira (Pk 9), cogemos a CP-19-08, en dirección a Liñares de Bidul. En medio de este pueblo cogeremos la pista indicada a la izquierda que nos lleva hasta a Ferrería del Vilar de Cuiña.

Descrición

No fondo do val e á veira do Suarna, antes de que se una ao Navia, atopamos unha paraxe singular, ao que o abandono e o paso do tempo convérteno en algo case máxico. Trátase dos restos dunha antiga explotación de mineral, de bastante entidade, a vulgar polo seu tamaño. Construída cara a 1793, mantívose operativa durante un século no que funcionaron un forno e varios mazos para traballar o mineral. Pódense ver as ruínas de varias construcións, vivendas, almacéns, un muíño e mesmo unha pequena capela. Toda a contorna é moi agradable, con árbores de bo tamaño, carballos, bidueiros e algúnha faia na beira do río.

Ficha

Categoría

ARQUITECT_POPULAR

Clase

Ferrería

Recurso

Entorno de interés

Nivel de Dificultade / Nivel de Dificultad

Naranja

Coordenada X

43.059303

Coordenada Y

-6.977442

Descrición

En el fondo del valle y a orillas del Suarna, antes de que se una al Navia, encontramos un paraje singular; al que el abandono y el paso del tiempo lo convierten en algo casi mágico. Se trata de los restos de una antigua explotación de mineral, de bastante entidad, a juzgar por su tamaño. Construida hacia 1793, se mantuvo operativa durante un siglo en el que funcionaron un horno y varios mazos para trabajar el mineral. Se pueden ver las ruínas de varias construcciones, viviendas, almacenes, un molino e incluso una pequeña capilla. Todo el entorno es muy agradable, con árboles de buen tamaño, robles, abedules y algún haya en la orilla del río.

Fonte Sagrada e Igrexa da Fonsagrada



FON 005

Ficha

Categoría

ARQUITECT_POPULAR

Clase

Fuente / lavadero

Recurso

Elemento singular

Nivel de Dificultade / Nivel de Dificultad

Verde

Coordenada X

43.12589

Coordenada Y

-7.06738

Localización

No centro da vila de A Fonsagrada.

En el centro de la villa de A Fonsagrada.

Descrición

Esta pequena fonte ou Fons Sacrata, situada nun cruzamento de camiños moi transitado, propiciou o asentamento de poboación, dando lugar ao nacemento da Fonsagrada. Unha lenda relacionaa co Apóstolo Santiago e a curación dunha doenza grazas ás súas augas. Detrás dela atópase a igrexa parroquial, de estilo barroco e levantada entre S XVI e XVII. Ambos son un excelente punto de partida para percorrer o pobo e gozar con múltiples micropaisajes.

Descrición

Esta pequeña fuente o Fons Sacrata, situada en un cruce de caminos muy transitado, propició el asentamiento de población, dando lugar al nacimiento de A Fonsagrada. Una leyenda la relaciona con el Apóstol Santiago y la curación de una dolencia gracias a sus aguas. Detrás de ella se encuentra la iglesia parroquial, de estilo barroco y levantada entre S XVI y XVII. Ambos son un excelente punto de partida para recorrer el pueblo y disfrutar con múltiples micropaisajes.



Hospital de Montouto



FON 006

Localización

Dende a vila de A Fonsagrada collemos a LU-530 dirección a Lugo ata o kilómetro 8,3 onde nos desviamos a dereita por unha pista de terra e subimos por ela 600 m.

Desde la villa de A Fonsagrada cogemos la LU-530 dirección a Lugo hasta el kilómetro 8,3 donde nos desviamos a la derecha por una pista de tierra y subimos por ella 600 m.

Descrición

Paso obrigado do Camiño Primitivo, nun colado entre Montouto (1.045 m) e o Muradal (1.110 m), son os restos dun hospital de peregrinos fundado en 1357 por Pedro I, rei de Castela. Consérvase a estrutura das estancias principais, canalizacións de auga, etc. Moi preto hai un dólmen da Idade do Ferro e unha pequena capela con poucos decenios de antigüidade.

Ficha

Categoría

ARQUITECT_CIVIL

Clase

Castro / Conjunto arqueológico

Recurso

Entorno de interés

Nivel de Dificultade / Nivel de Dificultad

Amarillo

Coordenada X

43.0954175

Coordenada Y

-7.144082

Descrición

Paso obligado del Camino Primitivo, en un collado entre O Montouto (1.045 m) y O Muradal (1.110 m), son los restos de un hospital de peregrinos fundado en 1357 por Pedro I, rey de Castilla. Se conserva la estructura de las estancias principales, canalizaciones de agua, etc. Muy cerca hay un dólmen de la Edad del Hierro y una pequeña capilla con pocos decenios de antigüedad.

Igrexa da Allonca



FON 007

Ficha

Categoría

ARQUITECT_RELIGIOSA

Clase

Iglesia

Recurso

Elemento singular

Nivel de Dificultad / Nivel de Dificultad

Amarillo

Coordenada X

43.178789

Coordenada Y

-6.986797

Localización

Dende a vila de A Fonsagrada collemos a LU-701 dirección Asturias ata o Pobo de Barbeitos, (Pk 6,5) desviaremonos na rotonda pola primeira saída (LU-703), 200 m despois desviaremonos á dereita pola LU P-02 pola que seguiremos 9,20 km ata a Allonca.

Desde la villa de A Fonsagrada cogemos la LU-701 dirección Asturias hasta el Pueblo de Barbeitos, (Pk 6,5) nos desviaremos en la rotonda por la primera salida (LU-703), 200 m después desviaremos a la derecha por la LU P-02 por la que seguiremos 9,20 km hasta a Allonca.

Descrición

Construída no S. XVII, ten planta de cruz grega e unha espadana con dúas campás. Destaca especialmente o seu amplo soportal de lousa, como o resto da cuberta e as singulares escaleiras que conducen ao campanario, pola fachada da igrexa, algo nada frecuente. Integrada nun espeso souto de castiñeiros, a presenza do cemiterio próximo e a vexetación que cobre boa parte da súa superficie, ademais das pegadas do paso do tempo e o abandono, outórganlle un carácter especial. Sen dúbida poderemos atopar unha infinidade de micropaisaxes nesta contorna. Está integrada no Roteiro dous Pintores e moi preto, nunha vivenda próxima, hai un hórreo de grandes dimensións que merece a pena visitar.

Descrición

Construida en el S. XVII, tiene planta de cruz griega y una espadaña con dos campanas. Destaca especialmente su amplio porche de pizarra, como el resto de la cubierta y las singulares escaleras que conducen al campanario, por la fachada de la iglesia, algo nada frecuente. Integrada en un espeso souto de castaños, la presencia del cementerio próximo y la vegetación que cubre buena parte de su superficie, además de las huellas del paso del tiempo y el abandono, le otorgan un carácter especial. Sin duda podremos encontrar un sinfin de micropaisajes en este entorno. Está integrada en la Ruta dos Pintores y muy cerca, en una vivienda próxima, hay un hórreo de grandes dimensiones que merece la pena visitar.



Igrexa da Pobra de Burón



FON 008

Localización

Dende a vila de A Fonsagrada colleremos a LU-530 dirección Lugo 400 m. Logo desviaremonos á dereita pola LU-740 dirección Vilardíaz pola que iremos 3,20 Km ata a Cruz Nova onde nos desviaremos á esquerda e seguiremos outros 100 m.

Desde la villa de A Fonsagrada cogeremos la LU-530 dirección Lugo 400 m. Luego nos desviaremos a la derecha por la LU-740 dirección Vilardíaz por la que iremos 3,20 Km hasta Cruz Nova donde nos desviaremos a la izquierda y seguiremos otros 100 m.

Descrición

Baixo a advocación a Santa María Madalena, é un templo de orixe románico que conserva unha ábsida semicircular cun altar maior de estilo barroco, reformado en 1855. Destaca especialmente a sinuosa escaleira exterior, cuberta por unha abundante enredadeira, que nos permite subir ata o campanario e gozar de inmejorables vistas do val e a torre.

Ficha

Categoría

ARQUITECT_RELIGIOSA

Clase

Iglesia

Recurso

Elemento singular

Nivel de Dificultade / Nivel de Dificultad

Verde

Coordenada X

43.1405268

Coordenada Y

-7.085505

Descrición

Bajo la advocación a Santa María Madalena, es un templo de origen románico que conserva un ábsida semicircular con un altar mayor de estilo barroco, reformado en 1855. Destaca especialmente la sinuosa escalinata exterior, cubierta por una abundante hiedra, que nos permite subir hasta el campanario y disfrutar de inmejorables vistas del valle y la torre.

Igrexa de Lamas de Moreira



FON 009

Ficha

Categoría

ARQUITECT_RELIGIOSA

Clase

Iglesia

Recurso

Elemento singular

Nivel de Dificultade / Nivel de Dificultad

Verde

Coordenada X

43.0595379

Coordenada Y

-7.075064

Localización

Dende A Fonsagrada collemos a LU-530 dirección Lugo ata o cemiterio do Padrón (2,2 km). Collegeremos á esquerda a LU P-1901 outros 9,20 km.

Desde A Fonsagrada cogemos la LU-530 dirección Lugo hasta el cementerio de O Padrón (2,2 km). Cogерemos a la izquierda la LU P-1901 otros 9,20 km.

Descrición

Aínda que formou parte dun mosteiro da orde do Císter, só se conserva esta igrexa de orixe románico. Ten pranta de cruz latina e destaca o amplo pórtico de lousa, con cuberta a dúas augas. Moi preto, na parte alta do pobo e nunha placiña, hai unha pequena capela, posiblemente privada. Máis alta que ancha, lembra a un torreón e na súa fachada principal ten un pórtico de lastras de lousa a tres augas, ao que se accede por unha cancela de ferro, a través dun muro, totalmente cuberto de vexetación.

Descrición

Aunque formó parte de un monasterio de la orden del Císter, sólo se conserva esta iglesia de origen románico. Tiene planta de cruz latina y destaca el amplio pórtico de pizarra, con cubierta a dos aguas. Muy cerca, en la parte alta del pueblo y en una placita, hay una pequeña capilla, posiblemente privada. Más alta que ancha, recuerda a un torreón y en su fachada principal tiene un pórtico de lajas de pizarra a tres aguas, al que se accede por una cancilla de hierro, a través de un muro, totalmente cubierto de vegetación.



Igrexa de San Martín de Robledo



FON 010

Localización

Dende A Fonsagrada colleremos a LU-530 dirección Lugo 400 m. Logo desviaremonos á dereita pola LU-740 dirección Vilardíaz pola que iremos 19,29 km ata chegar a san Martín de Robledo onde teremos a Igrexa.

Desde A Fonsagrada cogemos la LU-530 dirección Lugo 400 m. Luego nos desviaremos a la derecha por la LU-740 dirección Vilardíaz por la que iremos 19,29 km hasta llegar a san Martín de Robledo donde tendremos la Iglesia.

Descrición

Aparentemente, na súa orixe foi unha pequena capela á que se foron engadindo outras pezas. Destaca a entrada porticada, medio pechada por dous portóns de madeira. Na espadana, hai un campanario con dúas campás. O estado exterior indica abandono, con grandes humidades e posibles afundimentos na cuberta. Con todo, mantén un innegable atractivo visual e unha situación privilexiada no val. Á beira está a reitoral, tamén camiño da ruína.

Ficha

Categoría

ARQUITECT_RELIGIOSA

Clase

Iglesia

Recurso

Elemento singular

Nivel de Dificultade / Nivel de Dificultad

Verde

Coordenada X

43.232321

Coordenada Y

-7.086021

Descrición

Aparentemente, en su origen fue una pequeña capilla a la que se fueron añadiendo otras piezas. Destaca la entrada porticada, medio cerrada por dos portones de madera. En la espadana, hay un campanario con dos campanas. El estado exterior indica abandono, con grandes humedades y posibles hundimientos en la cubierta. Sin embargo, mantiene un innegable atractivo visual y una situación privilegiada en el valle. Al lado está la rectoral, también camino de la ruina.

Muíño da Allonquiña



FON 011

Ficha

Categoría
ARQUITECT_POPULAR
Clase
Molino
Recurso
Elemento singular
Nivel de Dificultade / Nivel de Dificultad
Naranja
Coordenada X

43.19536

Coordenada Y

-6.98088

Localización

Dende A Fonsagrada collemos a LU-701 dirección Asturias ata o Pobo de Barbeitos, (Pk 6,5) desviaremonos na rotonda pola primeira saída (LU-703), 200 m. despois desviamonos á dereita pola LU P-02 pola que seguiremos 9,20 km. ata a Allonca, pasamos a Allonca e 2 km. mais adiante estaremos na Allonquiña.

Desde la villa de A Fonsagrada cogemos la LU-701 dirección Asturias hasta el Pueblo de Barbeitos, (Pk 6,5) nos desviaremos en la rotonda por la primera salida (LU-703), 200 m. después nos desviamos a la derecha por la LU P-02 por la que seguiremos 9,20 km. hasta a Allonca, seguimos adelante y a 2 km. está Allonquiña.

Descrición

Estamos noutro deses lugares nos que a idea de micropaisaxe faise evidente. A fraga, o río (Allonca neste caso) e os seus sons, o camiño, a ponte, o propio muíño, a luz, etc. ofrécennos múltiples posibilidades para gozar dos sentidos.

Descrición

Estamos en otro de esos lugares en los que la idea de micropaisaje se hace evidente. El bosque, el río (Allonca en este caso) y sus rumores, el camino, el puente, el propio molino, la luz, etc. nos ofrecen múltiples posibilidades para disfrutar de los sentidos.



Praia fluvial de Naraxa - Pena do Inferno



FON 012

Localización

Dende a Avda de Asturias na vila de A Fonsagrada colleremos a estrada LU-721 pola que seguiremos uns 11 km. ata chegar á praia fluvial na marxe dereita da estrada.

Desde la Avda de Asturias en la villa de A Fonsagrada tomaremos la carretera LU-721 que seguiremos durante unos 11 km. hasta llegar a la playa fluvial, en el margen derecho de la carretera.

Descrición

Conta cun areal que forma unha ampla zona de baño , no lado esquerdo do río de Lamas, que máis adiante se une ao Navia, e un bo número de mesas e bancos de pedra. Unha pasarela colgante permite ir dunha beira á outra e gozar das vistas sobre a auga, así como dos servizos do bar instalado no lado dereito. O bosque de galería e as formacións rochosas próximas, súmanse aos atractivos deste lugar.

Ficha

Categoría

EQUIPAMIENTOS

Clase

Área recreativa

Recurso

Entorno de interés

Nivel de Dificultade / Nivel de Dificultad

Verde

Coordenada X

43.0859016

Coordenada Y

-7.018333

Descrición

Cuenta con un arenal que forma una amplia zona de baño , en el lado izquierdo del río de Lamas, que más adelante se une al Navia, y un buen número de mesas y bancos de piedra. Una pasarela colgante permite ir de una orilla a la otra y disfrutar de las vistas sobre el agua, así como de los servicios del bar instalado en el lado derecho. El bosque de galería y las formaciones rocosas próximas, se suman a los atractivos de este lugar.

Sauna Castrexa e Castro de Castañoso



FON 013

Ficha

Categoría

ARQUITECT_CIVIL

Clase

Castro / Conjunto arqueológico

Recurso

Entorno de interés

Nivel de Dificultade / Nivel de Dificultad

Marrón

Coordenada X

43.1717118

Coordenada Y

-7.135105

Localización

Situada a 13 km da vila de A Fonsagrada collemos a LU-530 dirección Lugo 400 m. Logo desviamonos á dereita pola LU-740 e continuaremos 5,1 km. Desviamonos á esquerda pasando varios pobos ata Silvachá. 800 m. despois deste pobo chegaremos á sauna.

Situada a 13 km. del pueblo de A Fonsagrada tomamos la LU-530 dirección Lugo 400 m. Luego giramos a la derecha por la LU-740 y continúa durante 5,1 km. Giramos a la izquierda pasando varios pueblos hasta Silvachá. 800 m. después de este pueblo llegaremos a la sauna.

Descrición

Sobre un meandro case inexpugnable sobre o río Navia atópase o castro de Castañoso, parcialmente escavado. Recentemente descubriuse o que parece ser unha estancia de pedra dedicada á purificación mediante o vapor de auga xerada a partir de auga quente e canalizada ata alí. En calquera caso, estamos nun lugar de gran beleza natural, no medio dunha fraga exuberante que merece a pena visitar.

Descrición

Sobre un meandro casi inexpugnable sobre el río Navia se encuentra el castro de Castañoso, parcialmente excavado. Recientemente se ha descubierto lo que parece ser una estancia de piedra dedicada a la purificación mediante el vapor de agua generado a partir de agua calentada y canalizada hasta allí. En cualquier caso, estamos en un lugar de gran belleza natural, en medio de un bosque exuberante que merece la pena visitar.



Seimeira e muíños de Parada



FON 014

Localización

Situado na zona occidental do extenso concello da Fonsagrada, concretamente na parroquia de Carballido, moi preto do límite co concello de Ribeira de Piquín. Dende a aldea de Gromaz cóllese o camiño que baixa ata a abandonada aldea de Parada e, dende alí, seguese o camiño que leva ao cauce do río e á espectacular fervenza onde se atopan os muíños.

Situados en la parte oeste del extenso municipio de A Fonsagrada, concretamente en la parroquia de Carballido, muy cerca del límite con el ayuntamiento de Ribeira de Piquín. Desde la aldea de Gromaz se toma el camino que descende a la aldea abandonada de Parada y, desde allí, se sigue el camino que lleva al cauce del río y al espectacular salto de agua en donde se encuentran los molinos.

Descrición

Nas inmediacións da aldea abandonada de Parada atópanse dous muíños moi deteriorados, aínda que en proceso de restauración, que están literalmente colgados sobre unha estreita parede rochosa. Ao seu lado cae con forza a auga, formando unha espectacular seimeira de máis de 20 metros de altura que se pode ver a través da xanela dun dos muíños. O angosto do lugar, as construcións colgadas da parede, a abundante vexetación, a auga que todo o salpica, etc. fan que aquí se poida comprender exactamente que é un micropaisaxe.

Ficha

Categoría

AGUA

Clase

Cascada / Seimeira

Recurso

Entorno de interés

Nivel de Dificultade / Nivel de Dificultad

Negra

Coordenada X

43.21238

Coordenada Y


-7.13601

Descrición

En las inmediaciones de la aldea abandonada de Parada se encuentran dos molinos muy deteriorados, aunque en proceso de restauración, que está literalmente colgados sobre una estrecha pared rocosa. A su lado cae con fuerza el agua, formando una espectacular cascada de más de 20 metros de altura que se puede ver a través de la ventana de uno de los molinos. Lo angosto del lugar, las construcciones colgadas de la pared, la abundante vegetación, el agua que todo lo salpica, etc. hacen que aquí se pueda comprender exactamente qué es un micropaisaje.

Seimeira de Vilagocende

FON 015



Ficha

Categoría

AGUA

Clase

Cascada / Seimeira

Recurso

Entorno de interés

Nivel de Dificultad / Nivel de Dificultad

Verde

Coordenada X

43.0950522

Coordenada Y

-7.045935

Localización

Dende a vila de A Fonsagrada colleremos a Avda. de Asturias ata a Praza da Igrexa, onde nos desviaremos á esquerda pola Rúa da Fonte. No final desta rúa tomaremos a carretera da esquerda ata enlazar ca LU-721 pola que seguiremos 5,90 km ata o aparcadoiro onde seguiremos andando 1 km ata a seimeira.

Desde la villa de A Fonsagrada cogeremos la Avda. de Asturias hasta la Plaza de la Iglesia, donde nos desviaremos a la izquierda por la Rúa de la Fonte. En el final de esta calle tomaremos la carretera de la izquierda hasta enlazar que LU-721 por la que seguiremos 5,90 km hasta el aparcamiento donde seguiremos andando 1 km hasta la seimeira.

Descrición

Estamos diante dun espectacular salto de auga natural de máis de 50 metros, posiblemente o maior de Galicia, que remata nunha pequena lagoa. Chégase con facilidade, camiñando por unha pista entre carballos e piñeiros. Ao chegar, unha ponte e pasarelas de madeira facilitánnos o tránsito por unha zona dominada por unha mesta fraga de postal e na que o estrondo da auga ao caer, a luz do sol filtrada entre as árbores, as cores do bosque, etc. convidánnos a gozar desta contorna.

Descrición

Estamos ante un espectacular salto de agua natural de más de 50 metros, posiblemente el mayor de Galicia, que termina en una pequeña laguna. Se llega con facilidad, caminando por una pista entre robles y pinos. Al llegar, un puente y pasarelas de madera nos facilitan el tránsito por una zona dominada por un frondoso bosque de galería y en la que el estruendo del agua al caer, la luz del sol filtrada entre los árboles, los colores del bosque, etc. nos invitan a disfrutar de este entorno.



Teixos milenarios de Carballido



FON 016

Localización

Dende a vila de A Fonsagrada colleremos a LU-530 dirección Lugo 400 m. Logo desviaremonos á dereita pola LU-740 dirección Vilardíaz pola que iremos 17,50 km ata chegar o pobo de Vilardíaz, onde tomaremos o desvío a esquerda hacia Carballido pola LU-1905 outros 8,9 km ata a igrexa de Carballido.

Desde el pueblo de A Fonsagrada tomaremos la LU-530 dirección Lugo 400 m. Luego giraremos a la derecha por la LU-740 dirección Vilardíaz, donde recorreremos 17,50 km hasta llegar al pueblo de Vilardíaz, donde tomaremos el desvío a la izquierda dirección Carballido por la LU-1905, otros 8,9 km hasta la iglesia de Carballido.

Descrición

Na contorna da igrexa parroquial de Carballido atopamos varios exemplares de teixo común ou teixo negro (*taxus baccata*) de gran porte. Algúns din que son milenarios, en todo caso son exemplares de gran valor e que compoñen unha vela imaxe coa igrexa á que acompañan. Pobra da súa importancia é que figuran no Catálogo de Árbores Senlleiras de Galicia.

Ficha

Categoría

BOSQUE

Clase

Árbol singular

Recurso

Entorno de interés

Nivel de Dificultade / Nivel de Dificultad

Verde

Coordenada X

43.2341421

Coordenada Y

-7.139562

Descrición

*En el entorno de la iglesia parroquial de Carballido encontramos varios ejemplares de tejo común o tejo negro (*taxus baccata*) de gran porte. Algunos dicen que son milenarios, en todo caso son ejemplares de gran valor y que componen una bella imagen con la iglesia a la que acompañan. Prueba de su importancia es que figuran en el Catálogo de Árboles Singulares de Galicia.*

Antiga estación de tren



LAN 001

Ficha

Categoría
ARQUITECT_CIVIL
Clase
Elemento singular
Recurso
Elemento singular
Nível de Dificultade / Nivel de Dificultad
Verde
Coordenada X

42.865714

Coordenada Y

-7.446884

Localización

Está situada na rúa da Estación no casco urbán de Pobra de San Xiao.

Está situada en la calle de la Estación en el casco urbano de Pobra de San Xiao.

Descrición

Inaugurada en 1878, a estación estivo aberta ata 2018, en que se clausurou e levantáronse as vías. Actualmente mantense unha ampla chaira na que destaca o edificio da estación, varias casetas que servían de almacéns e talleres, así como un imponente depósito de auga en forma de gran cilindro de ferro sobre unha base de pedra.

Descrición

Inaugurada en 1878, la estación estivo aberta hasta 2018, en que se clausuró e se levantaron las vías. Actualmente se mantiene una amplia explanada en la destacan el edificio de la estación, varias casetas que servían de almacenes y talleres, así como un imponente depósito de agua en forma de gran cilindro de hierro sobre una base de piedra.



Campo da feira de A Pobra



LAN 002

Localización

Nas aforas de A Pobra de San Xiao, seguindo a LU P-2703

En las afueras de A Pobra de San Xiao, siguiendo la LUP-2703

Ficha

Categoría

ARQUITECT_POPULAR

Clase

Espacio etnográfico

Recurso

Entorno de interés

Nivel de Dificultade / Nivel de Dificultad

Verde

Coordenada X

42.862586

Coordenada Y

-7.442124

Descrición

É unha imponente carballeira, máis dun centenar de exemplares de bo tamaño, con diversas construcións para dar servizo aos tratantes e visitantes como alpendres, mesas e bancos, etc. Celébrase feira os días 2, 17 e 24. Todos os anos, coincidindo co 1 de maio, ten lugar a multitudinaria Feira Anual dá Tenreira Galega, un evento rural de primeira orde no que se expoñen os mellores exemplares e desfrútase da gastronomía.

Descrición

Es una imponente carballeira, más de un centenar de ejemplares de buen tamaño, con diversas construcciones para dar servicio a los tratantes y visitantes como alpendres, mesas y bancos, etc. Se celebra feria los días 2, 17 y 24. Todos los años, coincidiendo con el 1 de mayo, tiene lugar la multitudinaria Feira Anual da Tenreira Galega, un evento rural de primer orden en el que se exponen los mejores ejemplares y se disfruta de la gastronomía.

Capela de Trasliste



LAN 003

Ficha

Categoría
ARQUITECT_RELIGIOSA
Clase
Capilla
Recurso
Elemento singular
Nivel de Dificultade / Nivel de Dificultad
Verde
Coordenada X

42.894305

Coordenada Y

-7.374883

Localización

Situada á entrada do MUVICLA, chégase por unha estreita estrada asfaltada.

Situada a la entrada del MUVICLA, se llega por una estrecha carretera asfaltada.

Descrición

É unha pequena capela, encaixada sobre un promontorio e próxima a unhas vivendas, que mantén un certo encanto. Destaca un pórtico de lousa, prolongación da cuberta, que se apoia en varias columnas de granito, así como unha cancela de forxa.

Descrición

Es una pequeña capilla, encajada sobre un promontorio y próxima a unas viviendas, que mantiene un cierto encanto. Destaca un pórtico de pizarra, prolongación de la cubierta, que se apoia en varias columnas de granito, así como una cancela de forja.



Casa natal Fidel Castro



LAN 004

Localización

Situada no núcleo de San Pedro de Láncara, a escasos metros da marxe dereita da LU-621 dirección Pobra de San Xiao.

Situada en el núcleo de San Pedro de Láncara, a escasos metros de la margen derecha de la LU-621 dirección Pobra de San Xiao.

Descrición

Nesta sinxela casa naceu Angel Castro, pai do presidente cubano Fidel Castro. Restaurada recentemente, é unha excelente mostra dunha humilde vivenda rural galega, e un espazo de homenaxe a un pobo de emigrantes como foi a Montaña de Lugo. Forma un conxunto harmonioso coa súa contorna.

Ficha

Categoría

ARQUITECT_CIVIL

Clase

Elemento singular

Recurso

Elemento singular

Nivel de Dificultade / Nivel de Dificultad

Verde

Coordenada X

42.864121

Coordenada Y

-7.337227

Descrición

En esta sencilla casa nació Ángel Castro, padre del presidente cubano Fidel Castro. Restaurada recientemente, es una excelente muestra de una humilde vivienda rural gallega y un espacio de homenaje a un pueblo de emigrantes como fue la Montaña de Lugo. Forma un conjunto armonioso con su entorno.

Fonte do mirador de Láncara



LAN 005

Ficha

Categoría
ARQUITECT_POPULAR
Clase
Fuente / lavadero
Recurso
Elemento singular
Nivel de Dificultade / Nivel de Dificultad
Verde
Coordenada X

42.878331

Coordenada Y

-7.339383

Localización

Atópase a dous kilometros do núcleo de San Pedro de Láncara, dende a LU-621 en dirección Sarria, tómase un desvío a man dereita que conduce a Pedreira e á esquerda está a fonte moi preto do miradoiro.

Se encuentra a dos kilometros del núcleo de San Pedro de Láncara, desde la LU-621 en dirección Sarria, se toma un desvío a mano derecha que conduce a Pedreira y a la izquierda está la fuente muy cerca del mirador.

Descrición

De camiño ao miradoiro de Láncara ou da Pedreira, atopamos unha curiosa fonte formada por unha gran rocha granítica, semioculta pola vexetación. Xunto a ela instalouse unha pequena fonte de pedra da que mana unha auga fresquísim. É unha zona moi húmida con abundancia de grandes fentos e carballos de gran tamaño.

Descrición

De camino al mirador de Láncara o da Pedreira, encontramos una curiosa fuente formada por una gran roca granítica, semioculta por la vegetación. Junto a ella se ha instalado una pequeña fuente de piedra de la que mana un agua fresquísim. Es una zona muy húmeda en la que abundan grandes helechos y carballos de gran tamaño.



Muíño no Camiño Real



LAN 006

Localización

A poucos metros da ponte de Carracedo, seguindo o curso do río Neira polo que foi o antigo camiño real.

A pocos metros del puente de Carracedo, siguiendo el curso del río Neira por lo que fue el antiguo camino real.

Descrición

Preto da ponte romana de Carracedo e ao pé do antigo camiño real, agora transformado nunha estreita estrada asfaltada, atópase este antigo muíño abandonado e case oculto polos musgos. Con todo, forma un recuncho moi interesante, á beira do río e cunha pequena ponte.

Ficha

Categoría

ARQUITECT_POPULAR

Clase

Molino

Recurso

Elemento singular

Nivel de Dificultade / Nivel de Dificultad

Pendiente valorar

Coordenada X

42.867575

Coordenada Y

-7.374908

Descrición

Cerca del puente romano de Carracedo y al pie del antiguo camino real, ahora transformado en una estrecha carretera asfaltada, se encuentra este antiguo molino abandonado y casi oculto por los musgos. Sin embargo, forma un rincón muy interesante, al lado del río y con un pequeño puente.

Parque Antonio Diz



LAN 007

Ficha

Categoría

EQUIPAMIENTOS

Clase

Parque

Recurso

Entorno de interés

Nivel de Dificultade / Nivel de Dificultad

Verde

Coordenada X

42.865627

Coordenada Y

-7.446319

Localización

Está situada no propio centro urbano de Pobra de San Xiao.

Está ubicada en el propio casco urbano de Pobra de San Xiao.

Descrición

Enfronte da antiga estación de tren, atopamos un pequeno parque urbano, ben coidado e no que destacan árbores de gran porte, configurando un espazo moi agradable e con equipamento urban.

Descrición

Enfronte de la antiga estación de tren, encontramos un pequeno parque urbano, bien cuidado y en el que destacan árbores de gran porte, configurando un espazo muy agradable y con equipamiento urbano.



Ponte Romana de Carracedo



LAN 008

Localización

Atópase no lugar de Carracedo, a beira da estrada principal que atravesa o núcleo, dende a que resulta perfectamente visible.

Se encuentra en el lugar de Carracedo, a la orilla de la carretera principal que atraviesa el núcleo, desde la que resulta perfectamente visible.

Ficha

Categoría

ARQUITECT_CIVIL

Clase

Puente

Recurso

Elemento singular

Nivel de Dificultade / Nivel de Dificultad

Verde

Coordenada X

42.86247

Coordenada Y

-7.36472


Descrición

Construído no Século XVI sobre a base dun anterior, posiblemente romano xa que por aquí pasaba unha calzada. Trátase dunha peza de gran porte, con sesenta e dous metros de lonxitude e unha calzada de tres e medio, ten forma de "grupa de camello" pola súa significativa elevación central. Construído en granito, destaca o imponente pilar central, cunha significativa estrutura de corte de auga, que nos dá idea da forza do río Neira neste punto.

Descrición

Construido en el S XVI sobre la base de uno anterior, posiblemente romano ya que por aquí pasaba una calzada. Se trata de una pieza de gran porte, con sesenta y dos metros de longitud y una calzada de tres y medio, tiene forma de "grupa de camello" por su significativa elevación central. Construido en granito, destaca el imponente pilar central, con un significativo tajamar que nos da idea de la fuerza del río Neira en este punto.

Praia fluvial a Pobra de San Xiao



LAN 009

Ficha

Categoría
EQUIPAMIENTOS
Clase
Área recreativa
Recurso
Entorno de interés
Nivel de Dificultade / Nivel de Dificultad
Verde
Coordenada X

42.86950

Coordenada Y

-7.44062

Localización

Situada a uns 700 metros do centro da vila de Pobra de San Xiao, está situada na beira do Río Neira.

Situada a unos 700 metros del centro de la villa de Pobra de San Xiao, está ubicada en la orilla del Río Neira.

Descrición

Moi próxima ao centro urbano de Pobra de San Xiao, esta praia fluvial conta cunha ampla zona verde e arboleda. Destaca especialmente unha pasarela de madeira que cruza o río Neira e permite gozar do curso da auga.

Descrición

Muy próxima al casco urbano de Pobra de San Xiao, esta playa fluvial cuenta con una amplia zona verde y arboleda. Destaca especialmente una pasarela de madera que cruza el río Neira y permite disfrutar del curso del agua.



Plaña fluvial de Lán cara. Área recreativa Manuel Fernández Arrojo



LAN 010

Localización

Accedese dende a estrada LU-621, ó pasar Lán cara, tomando un desvío a mán esquerda durante algo mais dun kilómetro.

Se accede desde la carretera LU-621, al pasar Lán cara, tomando un desvío a mano izquierda durante algo mas de un kilómetro.

Descrición

A menos de 5 minutos do centro de Lán cara, á beira do río Neira atopamos esta área recreativa equipada con mesas e bancos de pedra, xogos infantís e unha gran pasarela de madeira que comunica ambas beiras do río. É un lugar excelente para gozar dos sons do río, etc.

Ficha

Categoría

EQUIPAMIENTOS

Clase

Área recreativa

Recurso

Entorno de interés

Nivel de Dificultade / Nivel de Dificultad

Verde

Coordenada X

42.860832

Coordenada Y

-7.344034

Descrición

A menos de 5 minutos del centro de Lán cara, a orillas del río Neira encontramos esta área recreativa equipada con mesas y bancos de piedra, juegos infantiles y una gran pasarela de madera que comunica ambas orillas del río. Es un lugar excelente para disfrutar de los sonidos del río, etc.

Capela de Paredes

MEI 001



Ficha

Categoría

ARQUITECTURA RELIGIOSA

Clase

Capela - Capilla

Recurso

Elemento singular

Nivel de Dificultade / Nivel de Dificultad

Verde

Coordenada X

43.220732

Coordenada Y

-7.286317

Localización

Accédese por medio dunha estrada local e atópase ben sinalizada.

Se llega a través de una carretera local y está bien señalizada.

Descrición

Esta pequena capela dedicada a San Isidro en Paredes foi fundada posteriormente á desamortización do mosteiro cisterciense de Meira. Tamén acolle a imaxe da Virxe do Carmen. Cada ano, no día de San Isidro celébranse misas e comidas de confraternización nos arredores, amenizadas con actuacións musicais. Esta contorna é de especial beleza e tranquilidade.

Descrición

Esta pequena capilla dedicada a San Isidro en Paredes fue fundada posteriormente a la desamortización del monasterio cisterciense de Meira. También acoge la imagen de la Virgen del Carmen. Cada año, en el día de San Isidro se celebran misas y comidas de confraternización en los alrededores, amenizadas con actuaciones musicales. Este entorno es de especial belleza y tranquilidad.



Capela de San Roque



MEI 002

Localización

Dende a rúa San Roque que une coa estrada LU-750 cara a Baleira. Está perfectamente sinalizado e ten aparcadoiro.

Desde la calle San Roque, que se une con la LU-750 hacia Baleira. Está bien señalado y tiene aparcamiento.

Descrición

É unha pequena capela anexa ao cemiterio municipal, no que atopamos recunchos e detalles singulares. Pola parte exterior semioculto por unha fileira de cipreses e á altura da ábsida atopamos un banco entre unha pequena o sebe de buxo.

Ficha

Categoría

ARQUITECTURA RELIGIOSA

Clase

Capela - Capilla

Recurso

Entorno de interés

Nivel de Dificultade / Nivel de Dificultad

Verde

Coordenada X

43.211651

Coordenada Y

-7.296209

Descrición

Es una pequeña capilla anexa al cementerio municipal, en el que encontramos rincones y detalles singulares. Por la parte exterior semioculto por una hilera de cipreses y a la altura del ábside encontramos un banco entre un pequeño seto de boj.

Cascada da Mexadoira

MEI 003



Ficha

Categoría

AGUA

Clase

Cascada / Seimeira

Recurso

Entorno de interés

Nivel de Dificultade / Nivel de Dificultad

Marrón

Coordenada X

43.244663

Coordenada Y

-7.239204

Localización

O acceso a este lugar faise a través da ruta de sendeirismo Miño-Eo (podendo deixar vehículos en Espido), ou ben a través do sendeiro sinalizado dende a louseira (lugar onde se deixa a estrada e ata o que se accede en coche). En calquera dos dous casos o acceso faise a pé é de aproximadamente 3 km.

Se puede acceder por el sendero Río Miño - Eo, pudiendo dejar vehículos en Espido, o bien por el sendero señalado desde A Louseira, lugar en el que se deja la carretera y hasta donde se puede llegar en coche. En ambos casos, el recorrido a pie es de unos 3 km.

Descrición

A paisaxe que rodea a ferverza, o lugar agochado onde se atopa e a atmosfera que se respira fan del un lugar máxico no que o son atronador da auga acompaña a unha contorna de gran beleza.

Descrición

El paisaje que rodea la cascada, el lugar escondido donde se encuentra y la atmósfera que se respira hacen de él un lugar mágico en que el sonido atronador del agua acompaña a un entorno de gran belleza.



Fontes en Meira



MEI 004

Localización

Todas elas están moi próximas e na contorna de Meira, totalmente accesibles dando un agradable paseo e sinalizadas perfectamente.

Todas elas están muy próximas y en el entorno de Meira, totalmente accesibles dando un agradable paseo y señalizadas perfectamente.

Descrición

Da testemuña o nacemento do río Miño de que Meira é terra de auga, que se manifesta en ríos, fervenzas e fontes, algunhas moi singulares. Ademais da instalada no Paseo central ou no parque Profesor Río Barja, recomendamos visitar as de Os Frades ou de Valiña, un auténtico remanso de paz. A de Paredes, o manancial que máis auga achega á vila. A de Pena, onde vemos a auga manar do subsolo xerando pequenas burbullas. A de Regolongo, incrustada no medio dunha parede de roca.

Ficha

Categoría

ARQUITECTURA POPULAR

Clase

Fuente / lavadero

Recurso

Elemento singular

Nivel de Dificultade / Nivel de Dificultad

Verde

Coordenada X

43.218600

Coordenada Y

-7.292288

Descrición

Como lo atestigua el nacimiento del río Miño, Meira es tierra de agua que se manifiesta en ríos, cascadas y fuentes, algunas muy singulares. Además de la instalada en el Paseo central o en el parque Profesor Río Barja, recomendamos visitar las de Os Frades o de Valiña, un auténtico remanso de paz. La de Paredes, el manancial que más agua aporta a la villa. La de Pena, donde vemos el agua brotar del subsuelo generando pequeñas burbujas. La de Regolongo, incrustada en medio de una pared de roca.

Hórreo O Muiño

MEI 005



Ficha

Categoría

ARQUITECTURA POPULAR

Clase

Muiño - Molino

Recurso

Elemento singular

Nivel de Dificultade / Nivel de Dificultad

Marrón

Coordenada X

43.21615

Coordenada Y

-7.29497

Localización

No interior da área recreativa Profesor Río Barja, no centro de Meira.

En el interior del área recreativa Profesor Río Barja, en el centro de Meira.

Descrición

Trátase dun hórreo de tipoloxía asturiana, o habitual en Ancares Terras de Burón. Con planta cadrada, en madeira de castiñeiro e cuberta a catro augas, neste caso de lousa. Destaca na contorna do parque e, polas noites está agradablemente alumado.

Descrición

Se trata de un hórreo de tipología asturiana, el habitual en Ancares Terras de Burón. Con planta cuadrada, en madera de castaño y cubierta a cuatro aguas, en este caso de pizarra. Destaca en el entorno del parque y, por las noches está agradablemente iluminado.



Mosteiro de Santa María de Meira



MEI 006

Localización

No centro da vila de Meira.

En el centro de la villa de Meira.

Ficha

Categoría

ARQUITECTURA RELIGIOSA

Clase

Igrexa - Iglesia

Recurso

Elemento singular

Nivel de Dificultade / Nivel de Dificultad

Verde

Coordenada X

43.21294

Coordenada Y

-7.29149

Descrición

A vila de Meira fúndase a partir deste mosteiro cisterciense, cara ao ano 1143. Actualmente consérvase a igrexa e parte das edificacións. Con planta de cruz latina, ten tres naves, cruceiro e cinco capelas. No S. XVI constrúese un edificio anexo que acollía a facultade de filosofía, hospedería, portería e o claustro dos cabaleiros, do que aínda se poden ver algunhas pequenas seccións, así como a fachada, o rosetón e a singular cerraxería do portón principal. No interior, destaca o sartego de dona María de Bolaño, de 1543, e unha lápida labrada de 1659. Tamén os retablos e pinturas murais do S. XVII.

Descrición

La villa de Meira se funda a partir de este monasterio cisterciense, hacia el año 1143. Actualmente se conserva la iglesia y parte de las edificaciones. Con planta de cruz latina, tiene tres naves, cruceiro y cinco capillas. En el S. XVI se construye un edificio anexo que acogía la facultad de filosofía, hospedería, portería y el claustro de los caballeros, del que aún se pueden ver algunas pequeñas secciones, así como la fachada, el rosetón y los singulares herrajes del portón principal. En el interior, destaca el sarcófago de doña María de Bolaño, de 1543, y una lápida labrada de 1659. También los retablos y pinturas murales del S. XVII.

Parque Profesor Río Barja

MEI 007



Ficha

Categoría
EQUIPAMIENTOS
Clase
Área recreativa
Recurso
Entorno de interés
Nivel de Dificultade / Nivel de Dificultad
Verde
Coordenada X

43.21570

Coordenada Y

-7.29553

Localización

Accédese dende o centro da vila pola rúa da Balsa. Tamén dende a estrada nacional N-640 a carón da ponte, e mesmo dende a área recreativa "Profesor Río Barja".

Se llega desde el centro de la villa, por la calle da Balsa. También desde la N-640, al lado del puente e incluso desde el área recreativa Profesor Río Barja.

Descrición

En pleno núcleo de Meira, atravesado polo río Miño, atopamos este fermoso parque adicado con agarimo ao xeógrafo e profesor Francisco Javier Río Barja. Cunha coitada arboleda na que abundan carballos, castiñeiros, nogueiras ou bidueiros, conta cun par de hórreos, a recreación en miniatura dun dólmen, unha pasarela de madeira sobre o río, e , un gran mosaico que representa ao rosetón da igrexa e o escudo de Meira, etc. Tamén un muiño restaurado e que funciona como restaurante e cafetería. á outra beira da estrada, podemos seguir o paseo do río, no que non é raro ver ás troitas saltar unha pequena represa.

Descrición

En pleno núcleo de Meira, atravesado por el río Miño, encontramos este hermoso parque dedicado con cariño al geógrafo y profesor Francisco Javier Río Barja. Con una cuidada arboleda en la que abundan robles, castaños, nogales o abedules, cuenta con un par de hórreos, la recreación en miniatura de un dólmen, una pasarela de madera sobre el río, y , un gran mosaico que representa al rosetón de la iglesia y el escudo de Meira, etc. También un molino restaurado y que funciona como restaurante y cafetería. Al otro lado de la carretera, podemos seguir el paseo del río, en el que no es raro ver a las truchas saltar una pequeña represa.



Pedregal de Irimia



MEI 008

Localización

Estrada local dende a CP-3003. Perfectamente sinalizado e con acceso para vehículos, autobuses e caravanas. Ten aparcadoiro.

En la carretera local CP-3003. Está perfectamente sinalizado y con acceso para coches, autobuses y caravanas. Hay aparcamiento

Ficha

Categoría

AGUA

Clase

Formación rocosa

Recurso

Entorno de interés

Nivel de Dificultade / Nivel de Dificultad

Verde

Coordenada X

43.212695

Coordenada Y

-7.262826

Descrición

Neste punto nace o río Miño, ao fondo dunha morrena periglacial formada por grandes bloques de cuarcitas que crean un embudo de 700 metros de lonxitude. En realidade, é o punto no que a auga sae á superficie, xa que máis arriba, óese pero non se pode ver.

Descrición

En este punto nace el río Miño, al fondo de una morrena periglacial formada por grandes bloques de cuarcitas que crean un embudo de 700 metros de longitud. En realidad, es el punto en el que el agua sale a la superficie, ya que más arriba, se oye pero no se puede ver.

Porto da Pena

MEI 009



Ficha

Categoría

EQUIPAMIENTOS

Clase

Área recreativa

Recurso

Entorno de interés

Nivel de Dificultade / Nivel de Dificultad

Verde

Coordenada X

43.21179

Coordenada Y

-7.28008

Localización

Accédese por a estrada LU-3003 e atópase a 1 km do centro da vila de Meira.

Se accede por la LU-3003 y se encuentra a 1 km del centro de la villa de Meira.

Descrición

É unha área recreativa na que, o 17 de agosto, celébrase a Xira, unha comida campestre na que familias e amigos xúntanse ao finalizar as festas de Meira. É un bosque formado por castiñeiros, carballos, bidueiros e salgueiros, no que conflúen os tres principais arrosos que forman a cabeceira do Miño: Irimia, Feás ou Xiromeno e Leiras. Limita co muro que rodeaba as posesións do antigo mosteiro cisterciense de Meira. Se o seguimos uns metros, cara á esquerda, daremos cun sinxelo banco, pegado ao muro, semiculto, formando un recuncho moi atractivo pola súa gran acumulación de vexetación, especialmente musgos.

Descrición

Es un área recreativa en la que, el 17 de agosto, se celebra la Xira, una comida campestre en la que familias y amigos se juntan al finalizar las fiestas de Meira. Es un bosque formado por castaños, robles, abedules y sauces, en el que confluyen los tres principales arroyos que forman la cabecera del Miño: Irimia, Feás o Xiromeno y Leiras. Limita con el muro que rodeaba las posesiones del antiguo monasterio cisterciense de Meira. Si lo seguimos unos metros, hacia la izquierda, daremos con un sencillo banco, pegado al muro, semiculto, formando un rincón muy atractivo por su gran acumulación de vegetación, especialmente musgos.



Alzada de Pandozarco



NAV 001

Localización

A 30 km da capitalidade da vila de a pobra de Navia de Suarna, saese en dirección norte pola LU-722, a preto de 4 km tomase á dereita a LU P-3502 ata as inmediacións do pobo de Rao, onde se xira á dereita pola LU P-3508 ata o pobo de Murias, encima do pobo de Murias, tómase un desvío á dereita que leva ata Pandozarco.

A 30 km da capital da Pobra de Navia de Suarna, diríxese cara ao norte pola LU-722, despois de 4 km cóllese á dereita a LU P-3502 ata preto da localidade de Rao, onde se xira á dereita pola LU P-3508 ata o pobo de Murias, por riba do pobo de Murias, cóllese un desvío á dereita que leva a Pandozarco.

Descrición

Unha "alzada" ou "braña" é unha zona de pasto de montaña onde sube o gando, xeralmente vacas. Adoita ter algún tipo de construción para recoller gando e pastores, protexéndoos da intemperie, dos lobos, etc. Estas alzada de Pandozarco conta cun bo número de edificacións, a maioría de boa dimensión e en perfecto estado de conservación, ademais dunha fonte. Son de cachotería e planta cuadrangular, agás unha de forma circular, como unha palloza. Hai algunhas ruínas, que invitan á exploración, sempre co coidado debido.

Ficha

Categoría

ARQUITECT_POPULAR

Clase

Alzada / braña

Recurso

Entorno de interés

Nivel de Dificultade / Nivel de Dificultad

Verde

Coordenada X

42.897624

Coordenada Y

-6.846278

Descrición

Una "alzada" o "braña" es un área de pasto de montaña a la que se sube el ganado, generalmente vacas. Suele tener algún tipo de construcción para recoger el ganado y los pastores, protegiéndoles de la climatología, lobos, etc. Esta alzada de Pandozarco cuenta con un buen número de edificaciones, la mayoría de buen tamaño y en perfecto estado de uso, además de una fuente. Son de cachotería y planta cuadrangular, salvo una con forma circular, como una palloza. Hay algunas ruinas, que invitan a la exploración, siempre con el debido cuidado.

Alzada de Vispeiro



NAV 002

Ficha

Categoría

ARQUITECT_POPULAR

Clase

Alzada / braña

Recurso

Entorno de interés

Nivel de Dificultade / Nivel de Dificultad

Naranja

Coordenada X

42.933500

Coordenada Y

-6.910280

Localización

Situado a 3 km do lugar de Folgueiras de Aigas, na LU P-3502, tómase un desvío á dereita e por pistas forestais accede á alzada.

Situada a 3 km do lugar de Folgueiras de Aigas, na LU P-3502, tomase un desvío á dereita e por pistas forestais accedese á alzada.

Descrición

Unha "alzada" ou "braña" é unha zona de pasto de montaña onde sube o gando, xeralmente vacas. Adoita ter algún tipo de construción para recoller gando e pastores, protexéndoos da intemperie, dos lobos, etc. Nesta de Vispeiro destacamos varias destas construcións, moi baixas e perfectamente integradas na ladeira, cunha cuberta de lousas que se alterna con outras en ruínas.

Descrición

Una "alzada" o "braña" es un área de pasto de montaña a la que se sube el ganado, generalmente vacas. Suele tener algún tipo de construcción para recoger el ganado y los pastores, protegiéndoles de la climatología, lobos, etc. En esta de Vispeiro destacamos varias de estas construcciones, muy bajas y perfectamente integradas en la ladera, con la cubierta de lajas de pizarra y que se alternan con otras en ruinas.



Alzada de Xestoso



NAV 003

Localización

Situado a 2 km do lugar de Folgueiras de Aigas, na LU P-3502, tómase un desvío á dereita e por pistas forestais accede á alzada.

situada a 2 km do lugar de Folgueiras de Aigas, na LU P-3502, tomase un desvío á dereita e por pistas forestais accedese á alzada.

Ficha

Categoría

ARQUITECT_POPULAR

Clase

Alzada / braña

Recurso

Entorno de interés

Nivel de Dificultade / Nivel de Dificultad

Verde

Coordenada X

42.949812

Coordenada Y

-6.902793

Descrición

Unha "alzada" ou "braña" é unha zona de pasto de montaña onde sube o gando, xeralmente vacas. Adoita ter algún tipo de construción para recoller gando e pastores, protexéndoos da intemperie, dos lobos, etc. Neste alzado de Xestoso pódense apreciar algúns dos edificios, aínda que en estado ruinoso.

Descrición

Una "alzada" o "braña" es un área de pasto de montaña a la que se sube el ganado, generalmente vacas. Suele tener algún tipo de construcción para recoger el ganado y los pastores, protegiéndoles de la climatología, lobos, etc. En esta alzada de Xestoso se observan algunas de las construcciones, aunque en estado ruinoso.

Área recreativa As Veigas



NAV 004

Ficha

Categoría

EQUIPAMIENTOS

Clase

Área recreativa

Recurso

Entorno de interés

Nivel de Dificultade / Nivel de Dificultad

Verde

Coordenada X

42.96583

Coordenada Y

-6.99904

Localización

Na saída da Pobra, dirección Ibias e ao pé da LU-722.

A la salida de A Pobra, en dirección a Ibias y al pie de la LU-722.

Descrición

Situado na beira do Navia e na saída da Pobra, en dirección a Ibias. É un espazo agradable, con mesas de pedra, bancos e grellas, cunha ampla zona de sombra proporcionada por salgueiros e ameneiros. Sobre o río Navia destaca unha pasarela de madeira, pola que se pode atravesar ó fermoso núcleo de Barcia na outra beira.

Descrición

Situada a orillas del Navia y a la salida de A Pobra, en dirección a Ibias. Es un espacio agradable, con mesas, bancos y barbacoas de piedra, con una amplia zona de sombra que proporcionan sauces y alisos. Destaca una pasarela de madera sobre el río, por la que se puede cruzar a la otra orilla hasta el hermoso núcleo de Barcia.



Área recreativa O Cochoso



NAV 005

Localización

A cinco km da Pobra, procedente de Becerreá e ao pé da LU-722.

A cinco km de A Pobra, viniendo de Becerreá y al pie de la LU-722.

Ficha

Categoría

EQUIPAMIENTOS

Clase

Área recreativa

Recurso

Entorno de interés

Nivel de Dificultade / Nivel de Dificultad

Verde

Coordenada X

42.94493

Coordenada Y

-7.03586


Descrición

Situada na beira do Navia, é unha zona bastante ampla en plena carballeira. Posúe unha pasarela de madeira sobre o río dende a que podemos gozar do paso da auga, xa que se divisa boa parte do cauce. Conta ademais cun refuxio de pescadores, en forma de palloza e que permanece aberto, en bastante bo estado. O nome provén dunha antiga pousada, cuxas ruínas vemos nas proximidades, que era coñecida como "casa do Cochoso".

Descrición

Situada a orillas del Navia, es un área bastante amplia en medio de una carballeira. Cuenta con una pasarela de madera sobre el río desde la que podemos disfrutar del paso del agua, pues se divisa una buena porción del cauce. También cuenta con un refugio de pescadores, en forma de palloza y que permanece abierto, en bastante buen estado. El nombre viene de una antigua posada, cuyas ruinas vemos cerca, que era conocida como "casa do Cochoso".

Área recreativa O Vanzado



NAV 006

Ficha

Categoría

EQUIPAMIENTOS

Clase

Área recreativa

Recurso

Entorno de interés

Nivel de Dificultade / Nivel de Dificultad

Verde

Coordenada X

42.964076

Coordenada Y

-7.009502

Localización

Atópase no núcleo da Pobra, á beira do río Navia.

Se encuentra en el propio núcleo de A Pobra, a orillas del río Navia.

Descrición

Esta área recreativa está situada no centro de Navia de Suarna, a carón do río e moi preto do que queda do "vanzado" ou encoro que se utilizaba para almacenar a auga do río e canalizala ata o muíño que vemos no lado oposto. Esta construción, de tres plantas e en uso ata hai pouco, foi tamén unha central eléctrica. A zona conta con mesas e bancos de madeira, nunha ampla zona de céspede e árbores, algúns con boa parte das súas raíces ao descuberto pola crecida do río. Forma parte dun agradable paseo pola beira do Navia que nos achega á emblemática ponte medieval, ao castelo, etc.

Descrición

Esta área recreativa se encuentra en el núcleo de Navia de Suarna, junto al río y muy cerca de lo que queda del "vanzado" o represa que servía para acumular el agua del río y conducirla hasta el molino que vemos en la orilla opuesta. Esta construcción, de tres plantas y en uso hasta hace poco tiempo, también fue central eléctrica. El área cuenta con mesas y bancos de madera, en amplia zona de césped y árboles, algunos con buena parte de sus raíces al descuberto por efecto de las crecidas del río. Forma parte de un agradable paseo a orillas del Navia que nos acerca hasta el emblemático puente medieval, el castillo, etc.



Área recreativa Río de Pé



NAV 007

Localización

Pasando A Pobra, uns cinco quilómetros en dirección a Ibias e ao pé da LU-722.

Al pasar A Pobra, a unos cinco kilómetros en dirección a Ibias y al pie de la LU-722.

Ficha

Categoría

EQUIPAMIENTOS

Clase

Área recreativa

Recurso

Entorno de interés

Nivel de Dificultade / Nivel de Dificultad

Verde

Coordenada X

42.98115

Coordenada Y

-6.96320

Descrición

Nesta zona, o río estreitase, formando un profundo canón no que se sitúa a zona. Con abundante vexetación, conta cun refuxio de pescadores, zona de baño e pasarela para cruzar o río Navia. Moi preto de aquí desemboca o río Rao, principal afluente do Navia. Son interesantes dous lugares próximos, a aldea de Embernallúas e, un quilómetro río abaixo, un espectacular meandro de forma triangular que xera un illote chamado "O Coedo" onde podería haber un castro.

Descrición

En esta zona, el río se estrecha formando un cañón profundo en el que se sitúa el área. Con abundante vegetación, cuenta con un refugio de pescadores, zona de baño y una pasarela para cruzar el río Navia. Muy cerca de aquí desemboca el río Rao, principal afluente del Navia. Dos lugares próximos son interesantes, la aldea de Embernallúas y, a un kilómetro río abajo, un espectacular meandro con forma triangular y que genera un islote llamado "O Coedo" en el que pudiera haber un castro

Castro de Vilela



NAV 008

Ficha

Categoría

ARQUITECT_CIVIL

Clase

Castro / Conjunto arqueológico

Recurso

Entorno de interés

Nivel de Dificultade / Nivel de Dificultad

Roja

Coordenada X

42.884771

Coordenada Y

-7.002982

Localización

A 20 km da saída da A6 en Becerreá, coller a LU-722 ata San Martín da Ribeira e aquí coller o desvío á dereita pola LU P-1402, coller o desvío á esquerda e pasando por Cerredo chégase á aldea de Vilela dende a que se accede a pé ó castro.

A 20 km da saída da A6 en Becerreá, collese a LU-722 ata San Martín da Ribeira e aquí tómase o desvío á dereita pola LU P-1402, tómase o desvío á esquerda e pasando por Cerredo chégase á aldea de Vilela dende a que se pode acceder a pé ó castro.

Descrición

En 2018 a asociación Ser iniciou a súa posta en valor, aínda está en proceso de escavación e estudo. A súa orixe parece vincularse á explotación de minerais, como ocorre noutros xacementos atopados en Ancares Terras de Burón. Na súa contorna destacan especialmente algúns vellos castiñeiros con troncos retortos e cubertos de musgo que merece a pena contemplar, tratando de descubrir formas e imaxes. Os predios son propiedade privada, pero pode visitarse, respectando a contorna e especialmente a zona do xacemento.

Descrición

En 2018 la asociación Ser inició su puesta en valor, todavía está en proceso de excavación y estudio. Su origen parece vincularse a la explotación de minerales, como ocurre en otros yacimientos encontrados en Ancares Terras de Burón. En su entorno destacan especialmente algunos viejos castaños con troncos retorcidos y cubiertos de musgo que merece la pena contemplar, tratando de descubrir formas e imáxenes. Esta finca es propiedad privada, pero puede visitarse, respetando el entorno y especialmente la zona del yacimiento.



Cortín de Pandozarco



NAV 009

Localización

A 2,5 km de Murias de Rao, sitúase á dereita dá estrada que sobe para Pandozarco.

A 2,5 km de Murias de Rao, sitúase á dereita da estrada que sube para Pandozarco.

Ficha

Categoría

ARQUITECT_POPULAR

Clase

Cortín

Recurso

Elemento singular

Nivel de Dificultade / Nivel de Dificultad

Verde

Coordenada X

42.908319

Coordenada Y

-6.864341

Descrición

Un cortín é unha construción formada por un alto muro de pedras ao que só se accede por unha porta. Aberto ao ceo, no seu interior gárdanse as colmeas para protexelas de osos lambereteiros e doutros ataques. Tamén chamadas "albarizas", en Ancares Terras de Burón teñen forma circular ou ovalada e a presenza dun cortín, coas súas correspondentes colmeas, indica a boa calidade do seu hábitat, xa que as abellas son moi sensibles aos cambios ambientais. Este de Pandozarco é un magnífico expoñente desta arquitectura de convivencia coa fauna da contorna, atopase en perfecto estado de uso.

Descrición

Un cortín es una construcción formada por un alto muro de piedras al que sólo se accede por una puerta. Abierto al cielo, en su interior se guardan las colmenas para protegerlas de osos glotonos y otros ataques. También llamadas "albarizas", en Ancares Terras de Burón tienen forma circular u ovalada y la presencia de un cortín, con sus correspondientes colmenas, indica la buena calidad de su hábitat, ya que las abejas son muy sensibles a los cambios ambientales. Este de Pandozarco es un magnífico exponente de esta arquitectura de convivencia con la fauna del entorno, se encuentra en perfecto estado de uso.

Cortín Robledo de Rao

NAV 010



Ficha

Categoría

ARQUITECT_POPULAR

Clase

Cortín

Recurso

Elemento singular

Nivel de Dificultade / Nivel de Dificultad

Verde

Coordenada X

42.933722

Coordenada Y

-6.873290

Localización

Situado ó pé da estrada LU P-3508, na marxe esquerda ó pasar Robledo de Rao e antes de chegar a Murias.

Situado al pie de la carretera LU P-3508, en la margen izquierda al pasar Robledo de Rao y antes de llegar a Murias.

Descrición

Un cortín é unha construción formada por un alto muro de pedras ao que só se accede por unha porta. Aberto ao ceo, no seu interior gárdanse as colmeas para protexelas de osos lambereteiros e outros intrusos. Tamén chamadas "albarizas", en Ancares Terras de Burón teñen forma circular ou ovalada e a presenza dun cortín, coas súas correspondentes colmeas, indica a boa calidade do seu hábitat, xa que as abellas son moi sensibles aos cambios ambientais. Este de Robledo de Rao consérvase en perfecto estado de uso e é moi fácil acceder a el.

Descrición

Un cortín es una construcción formada por un alto muro de piedras al que sólo se accede por una puerta. Abierto al cielo, en su interior se guardan las colmenas para protegerlas de osos glotonos y otros intrusos. También llamadas "albarizas", en Ancares Terras de Burón tienen forma circular u ovalada y la presencia de un cortín, con sus correspondientes colmenas, indica la buena calidad de su hábitat, ya que las abejas son muy sensibles a los cambios ambientales. Este de Robledo de Rao se conserva en perfecto estado de uso y es muy fácil acceder a él.



Hórreo da Pobra



NAV 011

Localización

No núcleo urbano de A Pobra de Navia.

En el núcleo urbano de A Pobra de Navia.

Ficha

Categoría

ARQUITECT_POPULAR

Clase

Hórreo

Recurso

Elemento singular

Nivel de Dificultade / Nivel de Dificultad

Verde

Coordenada X

42.965203

Coordenada Y

-7.005222

Descrición

Nas inmediacións da ponte medieval, na beira esquerda do Navia, atópase este hórreo, ben conservado e coa cuberta a catro augas de lousas de lousa. Destaca a altura considerable dos seus catro piares.

Descrición

En las inmediaciones del puente medieval, en la orilla izquierda del Navia, se encuentra este hórreo, bien conservado y con la cubierta a cuatro aguas de lasas de pizarra. Destaca la altura considerable de sus cuatro piares.

Igrexa e núcleo de Rao

NAV 012



Ficha

Categoría

ARQUITECT_RELIGIOSA

Clase

Iglesia

Recurso

Elemento singular

Nivel de Dificultade / Nivel de Dificultad

Verde

Coordenada X

42.951064

Coordenada Y

-6.871896

Localización

Situada a pouco mais de 4 km do núcleo de A Pobra de Navia, pola estrada LU P-3501, ó chegar a Galegos tómase un desvío a man dereita e a 400 m está a igrexa.

Situada a poco mas de 4 km del núcleo de A Pobra de Navia, por la carretera LU P-3501, al llegar a Galegos se toma un desvío a mano derecha y a 400 m. está la iglesia.

Descrición

Construída no S. XVII, é de planta de cruz latina, cunha cúpula no medio e a nave central máis baixa que o resto. Accédese por unha porta de medio punto, baixo unha espadana con dous ocos con campás. No interior, hai varios retablos interesantes e, destaca unha antiga pila bautismal moi ornamentada.

Descrición

Construída en el S. XVII, es de planta de cruz latina, con una cúpula en el medio y la nave central más baja que el resto. Se accede por una puerta de medio punto, bajo una espadana con dos huecos con campanas. En el interior, hay varios retablos interesantes y, sobretudo, una antigua pila bautismal muy ornamentada.



Igrexa de Galegos



NAV 013

Localización

A uns 22 km dá Pobra de Navia, tomase a LU-722 e a preto 4 km xirase totlamente á dereita para coller a LU-3502 que leva ata Rao.

A unos 22 km de A Pobra de Navia, tomar la LU-722 y después de cerca de 4 km se gira totalmente a la derecha para coger la LU-3502 que lleva hasta Rao.

Descrición

A igrexa foi construída entre os séculos XVI e XVIII. Ten nave rectangular con cuberta a dúas augas. O presbiterio presenta teito abovedado. A fachada componse dun óculo, unha hornacina e unha porta con arco de medio punto, coroado todo por unha espadana. Do interior destacan os retablos do século XV. Na súa contorna, formando un parquecillo atopamos uns carballos de formas retortas, case fantasmagóricas. Na parte alta do pobo, ben conservado, hai algúns hórreos en bastante bo estado. Todo o pobo de Rao forma un conxunto no que se poden localizar numerosos micropaisaxes.

Ficha

Categoría

ARQUITECT_RELIGIOSA

Clase

Iglesia

Recurso

Elemento singular

Nivel de Dificultade / Nivel de Dificultad

Verde

Coordenada X

42.975034

Coordenada Y

-7.036737

Descrición

La iglesia fue construida entre los siglos XVI y XVIII. Tiene nave rectangular con cubierta a dos aguas. El presbiterio presenta techo abovedado. La fachada se compone de un óculo, una hornacina y una puerta con arco de medio punto, coronado todo por una espadana. Del interior destacan los retablos del siglo XV. En su entorno, formando un parquecillo encontramos unos robles de formas retorcidas, casi fantasmagóricas. En la parte alta del pueblo, bien conservado, hay algunos hórreos en bastante buen estado. Todo el pueblo de Rao forma un conjunto en el que se pueden localizar numerosos micropaisajes.

Ponte medieval da Pobra



NAV 014

Ficha

Categoría

ARQUITECT_CIVIL

Clase

Puente

Recurso

Elemento singular

Nivel de Dificultade / Nivel de Dificultad

Verde

Coordenada X

42.965203

Coordenada Y

-7.005222

Localización

No núcleo urbano de A Pobra de Navia.

En el núcleo urbano de A Pobra de Navia.

Descrición

Trátase dunha construción de orixe medieval, mal chamado "romano" e moi característica pola súa forma tan elevada no centro, o que dá idea da altura das enchendas do río Navia. De fortes pendentes, comunica ambas as beiras da Pobra e é unha figura emblemática, de Navia de Suarna e de Ancares Terras de Burón.

Descrición

Se trata de una construcción de origen medieval, mal llamado "romano" y muy característica por su forma tan elevada en el centro, lo que da idea de la altura de las crecidas del río Navia. De fuertes pendientes, comunica ambas orillas de A Pobra y es una figura emblemática, de Navia de Suarna y de Ancares Terras de Burón.



Torre forestal O Tesón



NAV 015

Localización

Situado a 8 km do lugar de Folgueiras de Aigas, na LU P-3502, tómase un desvío á dereita e por pistas forestais accede á torre forestal.

Situada a 8 km del lugar de Folgueiras de Aigas , en la LU P-3502, se toma un desvío a la derecha y por pistas forestales se accede a la torre forestal.

Descrición

Por definición, unha caseta de vixilancia forestal, ademais de cumprir a súa función antiincendios, é un excelente miradoiro. Aínda que poida parecer paradoxico, é un lugar idóneo para situar micropaisaxes como as que podemos ver entre o bosque ou o conxunto de mesas e asentos formados por grandes laxes de lousa.

Ficha

Categoría

EQUIPAMIENTOS

Clase

Otros equipamientos

Recurso

Elemento singular

Nivel de Dificultade / Nivel de Dificultad

Amarillo

Coordenada X

42.902302

Coordenada Y

-6.894183

Descrición

Por definición, una torre de vigilancia forestal, además de cumplir su función anti incendios, es un excelente mirador. Aunque pueda parecer paradójico, es un lugar idóneo para ubicar micropaisajes como los que podemos ver entre el bosque o el conjunto de mesa y asientos formados por grandes laxes de pizarra.

Aldea de Ernes



NEG 001

Ficha

Categoría

ARQUITECTURA CIVIL

Clase

Aldea / núcleo rural

Recurso

Entorno de interés

Nivel de Dificultad / Nivel de Dificultad

Verde

Coordenada X

43.158881

Coordenada Y

-6.854682

Localización

Dende Negueira de Muñiz collemos a LU P-3602, que despois pasa pola LU-702, ata cruzar o Navia pola ponte de Boabdil e, un pouco máis adiante, o Ibias. Seguimos esta estrada, deixando sempre á nosa esquerda o río Navia, ata chegar á aldea de Ernes.

Desde Negueira de Muñiz, tomamos la LU P-3602 que, mas adelante cambia a la LU-702, hasta cruzar el Navia por el puente Boabdil y, un poco más adelante, el Ibias. Seguimos esta carretera dejando siempre el río Navia a nuestra izquierda, hasta llegar a la aldea de Ernes.

Descrición

Como micropaisaxe, a aldea de Ernes reúne un innumerable conxunto deles. Por todos os lados vemos elementos que nos suxiren belas composicións. As súas fontes, muros, casas (en uso, restauradas ou en ruínas) o cemiterio, os hórreos, camiños, soutos, etc. forman, sen dúbida, un gran escenario. Como aldea, como comunidade, tamén é un espazo que convida á visita e merece a pena coñecer.

Descrición

Como micropaisaje, la aldea de Ernes reúne un innumerable conjunto de ellos. Por todas partes vemos elementos que nos sugieren bellas composiciones. Sus fuentes, muros, casas (en uso, restauradas o en ruinas) el cementerio, los hórreos, caminos, bosques, etc. forman, sin duda un gran escenario. Como aldea, como comunidad, también es un espacio que invita a la visita y merece la pena conocer.



Aldea de Ouviaño



NEG 002

Localización

Dende Negueira de Muñiz seguimos a LU P-3601 durante case 4 km, ata unha rotonda, na que tomamos a segunda saída e continuamos pola LU P-3602. Despois duns 4 km, desvíamonos á esquerda e xa estamos en Ouviaño.

Desde Negueira de Muñiz, seguimos la LU P-3601 durante casi 4 km, hasta una rotonda en la que tomamos la segunda salida y seguimos por LU P-3602. A unos 4 km, hacemos un giro a la izquierda y enseguida estamos en Ouviaño.

Descrición

Nesta aldea atopamos diversos elementos que xustifican a idea de micropaisaxe. A súa igrexa, un fermoso templo rural, de planta rectangular e construído en lousa, ao que se accede a través do pórtico do seu lateral sur e no que se pode ver un reloxo de sol. No muro descubrimos unha inscrición co ano 1880. A segunda peza é un amplo lavadoiro, con dúas fontes, recentemente restaurado e que forma un recuncho fermoso nunha placiña. O terceiro, atopámolo en forma de hórreos, que chaman a atención polo seu tamaño, o que da idea de riqueza agrícola destas veigas antes de ser asulagadas polo embalse.

Ficha

Categoría

ARQUITECTURA CIVIL

Clase

Aldea / núcleo rural

Recurso

Elemento singular

Nivel de Dificultade / Nivel de Dificultad

Verde

Coordenada X

43.100391

Coordenada Y

-6.915811

Descrición

En esta aldea encontramos diversos elementos que justifican la idea de micropaisaje. Su iglesia, un hermoso templo rural, de planta rectangular y construido en pizarra, al que se accede a través del pórtico de su lateral sur y en el que se puede ver un reloj de sol. En el muro descubrimos una inscripción con el año 1880. La segunda pieza es un amplio lavadero, con dos fuentes, recientemente restaurado y que forma un rincón hermoso en una pequeña placita. El tercero, lo encontramos en forma de hórreos, que llaman la atención por su tamaño, lo que da idea de la riqueza agrícola de estas vegas antes de ser inundadas por el embalse.

Aldea de Santalla



NEG 003

Ficha

Categoría

ARQUITECTURA CIVIL

Clase

Aldea / núcleo rural

Recurso

Entorno de interés

Nivel de Dificultad / Nivel de Dificultad

Verde

Coordenada X

43.14281

Coordenada Y

-6.88402

Localización

Dende Negueira de Muñiz cóllese a LU P-3602, que despois pasa a LU-702, para cruzar o Navia pola ponte de Boabdil e, un pouco máis adiante, o Ibias. Seguimos esta estrada, deixando sempre á nosa esquerda o río Navia ata chegar a Santalla.

Desde Negueira de Muñiz, tomamos la LU P-3602 que, mas adelante cambia a la LU-702, hasta cruzar el Navia por el puente Boabdil y, un poco más adelante, el Ibias. Seguimos esta carretera dejando siempre el río Navia a nuestra izquierda hasta llegar a Santalla.

Descrición

Como en moitos lugares de Ancares Terras de Burón, Santalla é unha pequena aldea que ben merece unha visita e un paseo polos seus camiños. Como principais elementos para micropaisaxes destacan o lavadoiro, resgardado por unha construción a base de xisto e madeira, con cuberta de lousa, que se abre a un pequeno espazo delimitado por unha parra, unha figueira e, un pouco máis abaixo, á esquerda, a capela. Esta ten a porta e xanelas, de madeira, ben traballadas. No pórtico destaca unha gran choca colgada da parede. Na parte alta da aldea, destacan varias casas con corredor de madeira, hórreos, vellas portas de castiñeiro, etc.

Descrición

Como en muchos lugares de Ancares Terras de Burón, Santalla es una pequeña aldea que bien merece una visita y un paseo por sus callejuelas. Como principales elementos para micropaisajes destacan el lavadero, resguardado por una construcción a base de esquisto y madera, con cubierta de pizarra, que se abre a un pequeño espacio delimitado por una parra, una higuera y, un poco más abajo, a la izquierda, la capilla. Esta tiene la puerta y ventanas, de madera, bien trabajadas. En el pórtico destaca un gran cencerro colgado de la pared. En la parte alta de la aldea, destacan varias casas con corredor de madera, hórreos, viejas puertas de castaño, etc.



Área recreativa Virxe da Veiga



NEG 004

Localización

Dende o centro da vila de Negueria de Muñiz tomamos á dereita a estrada de Seira e a uns 900 metros hai un desvío á dereita, polo que percorremos pouco máis dun km ata chegar á área ó pé do encoro.

Desde el centro de la localidad de Negueria de Muñiz tomamos la carretera de Seira a la derecha y a unos 900 metros hay un desvío a la derecha, por el que recorreremos algo más de un kilómetro hasta llegar al área al pie del embalse.

Descrición

Neste espazo destacamos a área recreativa no seu conxunto, ampla, con boa zona de sombra e equipada con mesas e bancos de madeira. Como elemento singular, atopamos unha pequena capela dedicada á Virxe dá Veiga, en cuxa honra se celebra unha romaría o 15 de agosto. A igrexa orixinal está moi preto, aínda que cuberta polas augas do encoro de Salime.

Ficha

Categoría

EQUIPAMENTOS

Clase

Área recreativa

Recurso

Entorno de interés

Nivel de Dificultade / Nivel de Dificultad

Verde

Coordenada X

43.09683

Coordenada Y

-6.892377

Descrición

En este espacio destacamos el área recreativa en su conjunto, amplia, con buena zona de sombra y equipada con mesas y bancos de madera. Como elemento singular, encontramos una pequeña capilla dedicada a la Virxe da Veiga, en cuya honra se celebra una romería el 15 de agosto. La iglesia original está muy cerca, aunque cubierta por las aguas del embalse de Salime.

Cabana perdida preto de Ernes



NEG 005

Ficha

Categoría

ARQUITECTURA POPULAR

Clase

Cabana / Cabaña

Recurso

Elemento singular

Nivel de Dificultade / Nivel de Dificultad

Verde

Coordenada X

43.146723

Coordenada Y

-6.869481

Localización

De camiño á aldea de Ernes, pouco antes de chegar, ao pasar unha curva pechada á esquerda e nunha no medio dun bosque mixto. Atópase ao bordo da estrada, algo máis baixo ca ela, na marxe esquerda.

De camino a la aldea de Ernes, poco antes de llegar, al pasar una curva cerrada a la izquierda y en una recta en medio de un bosque mixto. Se encuentra al borde de la carretera, un poco más baja que esta, en el lado izquierdo.

Descrición


Como noutros casos, estamos diante dunha micropaisaxe moi singular e que, facilmente, podería pasar desapercibido. É unha pequena cabana construída a base de laxes de lousa superpostas e cunha cuberta, a dúas augas, do mesmo material. Fronte á porta, de madeira, con grandes bisagras e unha hai un pequeno corredor de acceso, tamén de lousa. Podemos dicir que é a integración perfecta entre as rocas e o bosque.

Descrición

Como en otros casos, estamos ante un micropaisaje muy singular y que, fácilmente, podría pasar desapercibido. Es una pequeña cabaña construida a base de lascas de pizarra superpuestas y con una cubierta, a dos aguas, del mismo material. Frente a la puerta, de madera, con grandes bisagras y una hay un pequeño pasillo de acceso, también de pizarra. Podemos decir que es la integración perfecta entre las rocas y el bosque.



Capela de Bustarvelle



NEG 006

Localización

Dende a LU P-3601, dirección Negueira, á altura dunha casa sola tomase un desvío á esquerda que conduce a Bustarvelle, a dous km.

Desde la LU P-3601, dirección Negueira, a la altura de una vivienda unifamiliar aislada, tomar un desvío a la izquierda que lleva a Bustarvelle, a dos km.

Descrición

Entre outros elementos interesantes na aldea e a súa contorna, atrae a atención esta pequena capela situada nun alto e resgardada por varios carballos. Construída, como moitas, en xisto, ten grosos muros e un pórtico aberto cun banco corrido a cada lado da entrada.

Ficha

Categoría

ARQUITECTURA RELIGIOSA

Clase

Capela - Capilla

Recurso

Elemento singular

Nivel de Dificultade / Nivel de Dificultad

Verde

Coordenada X

43.13394

Coordenada Y

-6.93145

Descrición

Entre otros elementos interesantes en la aldea y su entorno, atrae la atención esta pequeña capilla situada en un alto y resguardada por varios robles. Construida, como muchas, en esquisto, tiene gruesos muros y un pórtico abierto con un banco corrido a cada lado de la entrada.

Capela de Entralgo



NEG 007

Ficha

Categoría

ARQUITECTURA RELIGIOSA

Clase

Capela - Capilla

Recurso

Elemento singular

Nivel de Dificultade / Nivel de Dificultad

Verde

Coordenada X

43.163215

Coordenada Y

-6.865383

Localización

Dende o centro da vila de Negueria de Muñiz tomamos á dereita a estrada de Seira e a uns 4 kms hai un desvío á dereita, polo que percorremos pouco máis dun km ata chegar a Entralgo.

Desde el centro de la localidad de Negueria de Muñiz tomamos la carretera de Seira a la derecha y a unos 4 kilómetros hay un desvío a la derecha, por el que recorreremos algo más de un kilómetro hasta llegar a Entralgo.

Descrición

A aldea de Entralgo ocupa unha pequena lomba no alto dun meandro do Navia, xa na cola do encoro de Salime. Á entrada, no lado dereito, atópase esta pequena e curiosa capela na que nos chama a atención a localización da espadana e a súa campá, no lado sur, algo nada frecuente. Tamén atopamos outros recunchos, un hórreo, etc.

Descrición

La aldea de Entralgo ocupa una pequeña loma en lo alto de un meandro del Navia, ya en la cola del embalse de Salime. A la entrada, en el lado derecho, se encuentra esta pequeña y curiosa capilla en la que nos llama la atención la ubicación de la espadaña y su campana, en el lado sur, algo nada frecuente. También encontramos otros rincones, un hórreo, etc.



Capela de Gamalleira



NEG 008

Localización

A 11 km da vila de Negueira de Muñiz; saíndo en dirección A Fonsagrada, na rotonda tómase a LU P-3602 durante algo mais dun kilómetro, tómase un desvío á dereita e a 6,5 km atópase A Gamalleira.

A 11 km de la localidad de Negueira de Muñiz; saliendo en dirección A Fonsagrada, en la rotonda tomar la LU P-3602 durante algo más de un kilómetro, desviarse a la derecha y pasados 6,5 km se llega A Gamalleira.

Descrición

Esta pequena capela, na parte alta da aldea, mantén a forma habitual das desta zona. Construción sinxela en xisto, tellado de lousa a catro augas e un pórtico con bancos de obra a ambos os dous lados da entrada. A porta, de bo castiñeiro, está flanqueda por dúas amplas xanelas protexidas con grosos barrotes da mesma madeira, de forma que deixan ver o interior. No tellado hai un pequeno soporte cunha minúscula campá. Diante, unha frondosa sobreira dálle sombra e un pouco mais abaixo hai unha fonte e lavadoiro, con cuberta de lousa, que compoñen un conxunto moi agradable.

Ficha

Categoría

ARQUITECTURA RELIGIOSA

Clase

Capela - Capilla

Recurso

Elemento singular

Nivel de Dificultade / Nivel de Dificultad

Verde

Coordenada X

43.100139

Coordenada Y

-6.941964

Descrición

Esta pequeña capilla, en la parte alta de la aldea, mantiene la forma habitual de las de esta zona. Construcción sencilla en esquisto, tejado de pizarra a cuatro aguas y un pórtico con bancos de obra a ambos lados de la entrada. La puerta, de buen castaño, está flanqueda por dos amplias ventanas protegidas con gruesos barrotes de la misma madera, de forma que dejan ver el interior. En el tejado hay un pequeño soporte con una minúscula campana. Delante, un frondoso alcornoque le da sombra y un poco mas abajo hay una fuente y lavadero, con cubierta de pizarra, que componen un conjunto muy agradable.

Capela de Pieiga

NEG 009



Ficha

Categoría

ARQUITECTURA RELIGIOSA

Clase

Capela - Capilla

Recurso

Elemento singular

Nivel de Dificultade / Nivel de Dificultad

Verde

Coordenada X

43.121288

Coordenada Y

-6.899891

Localización

Dende o centro da vila de Negueira, tómase dirección sur para coller á esquerda a estrada de Pieiga, a escasos 2,5 km por esta estrada paralela ó encoro atopamos Pieiga.

Desde el centro de la villa de Negueira, tomamos dirección sur para coger, a la izquierda, la carretera de Pieiga. A escasos 2,5 km por esta carretera, paralela al embalse, encontramos Pieiga.

Descrición

Trátase dunha pequena capela na que destacan elementos singulares, como un particular campanario cadrado no alto do tellado de lousa a catro augas, dúas xanelas no lateral ou estar parcialmente encalada. Capítulo á parte merece a entrada, cunha porta e as habituais xanelas para ver o altar, en madeira delicadamente traballadas. Moi preto atopamos un hórreo en bastante bo estado, dominando o val. Esta é unha pequena zona vitivinícola, a única de Ancares Terras de Burón e con dominio da variedade "branca lexitima", o que lle engade un atractivo visual especial.

Descrición

Se trata de una pequeña capilla en la que destacan elementos singulares, como un particular campanario cuadrado en lo alto del tejado de pizarra a cuatro aguas, dos ventanas en el lateral o estar parcialmente encalada. Capítulo aparte merece la entrada, con una puerta y las habituales ventanas para ver el altar, en madera delicadamente trabajadas. Muy cerca encontramos un horreo en bastante buen estado, dominando el valle. Esta es una pequeña zona vitivinícola, la única de Ancares Terras de Burón y con dominio de la variedad "branca lexitima", lo que le añade un atractivo visual especial.



Capela de Vilaseca



NEG 010

Localización

Dende o centro da vila de Negueira, tómase dirección sur para coller á esquerda a estrada de Pieiga, a escasos 2,5 km por esta estrada paralela ó encoro atopamos Pieiga, continuamos y a algo menos de 2 km está Vilaseca.

Desde el centro de la localidad de Negueira tomar dirección sur para tomar a la izquierda la carretera de Pieiga, a tan solo 2,5 km por esta carretera paralela al embalse encontramos Pieiga, continuamos y a algo menos de 2 km está Vilaseca.

Descrición

Capela de planta rectangular construída en lousa e coroada por una espadana cun só oco. Conta cun pórtico con cuberta a tres augas na parte frontal a través do cal se accede ao interior, onde alberga un retablo de estilo neoclásico coa representación de Santo Antonio Abade, a Virxe co Neno, Cristo crucificado e Santiago Apóstolo.

Ficha

Categoría

ARQUITECTURA RELIGIOSA

Clase

Capela - Capilla

Recurso

Entorno de interés

Nivel de Dificultade / Nivel de Dificultad

Verde

Coordenada X

43.110520

Coordenada Y

-6.896564

Descrición

Capilla de planta rectangular construida en pizarra y coronada por una espadana con un solo hueco. Cuenta con un pórtico con cubierta a tres aguas en la parte frontal a través del cual se accede al interior, donde alberga un retablo de estilo neoclásico con la representación de Santo Antonio Abad, la Virgen con el Niño, Cristo crucificado y Santiago Apóstol.

Fonte de Sarceada



NEG 011

Ficha

Categoría

ARQUITECTURA POPULAR

Clase

Fonte / Lavadoiro - Fuente / lavadero

Recurso

Elemento singular

Nivel de Dificultade / Nivel de Dificultad

Verde

Coordenada X

43.167961

Coordenada Y

-6.875365

Localización

Ao final do pobo accédese a ela dende a estrada por un pequeno tramo de camiño de lousas, aínda que con parte da varanda de madeira en mal estado.

Al fondo de la aldea, se accede desde la carretera por un corto trecho de camino empedrado, aunque con parte de la barandilla de madera en mal estado.

Descrición

Estamos diante dunha desas pezas que conforman unha micropaisaxe moi singular, como é o caso desta pequena fonte, semioculta a pesar de estar preto da estrada. A combinación de pedra ca madeira, o son da auga ao caer e a absoluta presenza da cor verde intensa do berro de auga (*Nasturtium officinale*) que a invade por completo, danlle un carácter realmente especial.

Descrición

*Estamos ante una de esas piezas que conforman un micropaisaje muy singular, como es el caso de esta pequeña fuente, semioculta a pesar de estar cerca de la carretera. La combinación de la piedra con la madera, el sonido del agua al caer y la absoluta presencia del color verde intenso del berro de agua (*Nasturtium officinale*) que la invade por completo, le dan un carácter realmente especial.*



Igrexa de Negueira



NEG 012

Localización

Dende a vila de Negueira de Muñiz, tomando á esquerda pola estrada de Pieiga e de novo á esquerda, atópase a 500 metros do centro da vila.

Desde el pueblo de Negueira de Muñiz, se gira a la izquierda por la carretera de Pieiga y de nuevo a la izquierda, a 500 metros del casco urbano.

Ficha

Categoría

ARQUITECTURA RELIGIOSA

Clase

Igrexa - Iglesia

Recurso

Elemento singular

Nivel de Dificultade / Nivel de Dificultad

Verde

Coordenada X

43.13324

Coordenada Y

-6.88789


Descrición

O templo de San Salvador, construído a finais do Século XV ou principio do Século XVI, é unha bela edificación de planta en forma de cruz latina, con dúas capelas aos lados e un presbiterio con bóveda de arista. A súa porta adintelada, frontis con espadana e pórtico de arcos con piares, dan acceso a un precioso interior, onde, desde os bancos de madeira permítennos contemplar con calma a capela maior con San Salvador no retablo barroco do S.XVIII e as dúas capelas laterais. Un interior que conserva unha cruz de prata do Século XIX, un Sagrario co Agnus do Século XVIII e esa paz que desde Negueira chega á alma.

Descrición

El templo de San Salvador, construído a finales del Siglo XV o principio del Siglo XVI, es una bella edificación de planta en forma de cruz latina, con dos capillas a los lados y un presbiterio con bóveda de arista. Su puerta adintelada, frontis con espadana y pórtico de arcos con pilares, dan acceso a un precioso interior; donde, desde los bancos de madera nos permiten contemplar con calma la capilla mayor con San Salvador en el retablo barroco del S.XVIII y las dos capillas laterales. Un interior que conserva una cruz de plata del Siglo XIX, un Sagrario con el Agnus del Siglo XVIII y esa paz que desde Negueira llega al alma.

Muíño de Seira



NEG 013

Ficha

Categoría

ARQUITECTURA POPULAR

Clase

Muíño - Molino

Recurso

Elemento singular

Nivel de Dificultade / Nivel de Dificultad

Amarillo

Coordenada X

43.143529

Coordenada Y

-6.890218

Localización

Accédese dende a estrada de Seira, tomando á dereita en dirección á Virxe da Veiga, pasando o regato en pronunciada curva, un pouco máis adiante á dereita está o acceso que está ben habilitado cun paseo de laxas de pedra.

Se accede desde la carretera de Seira desviándose a la derecha en dirección A Virxe da Veiga, al pasar el arroyo en una curva pronunciada, un poco más adelante a la derecha se encuentra el acceso que está bien habilitado con un paseo de lajas de piedra.

Descrición

É un pequeno muíño de rodicio, ó que se chega por un curto paseo de laxas de pedra, podemos acceder ao bordo do regato e ver o "inferno" ou espazo que ocupa a roda motriz. O conxunto que forman muíño, río, pedras e bosque é moi atractivo.

Descrición

Es un pequeño molino de rodicio, al que se llega por un corto paseo de lajas de piedra, podemos acceder al borde del riachuelo y ver el "inferno" o espacio que ocupa la rueda motriz. El conjunto que forman molino, río, piedras y bosque es muy atractivo.



Xardín de polinizadores O País do Abeyeiro



NEG 014

Localización

Dende Negueira de Muñiz collemos a LU P-3602, que posteriormente pasa pola LU-702, ata cruzar a ponte de Boabdil. A uns 400 m, pola banda dereita, atopamos o desvío que, en poucos metros, nos leva ao País do Abeyeiro.

Desde Negueira de Muñiz, tomamos la LU P-3602 que, mas adelante cambia a la LU-702, hasta cruzar el puente de Boabdil. A unos 400 m, en el lado derecho, encontramos el desvío que, en pocos metros, nos lleva al País del Abeyeiro.

Descrición

Nun espazo duns 3.500 metros cadrados, o apicultor e divulgador Alberto Uría, creou un espazo singular, coas condicións óptimas para a proliferación de insectos no seu hábitat natural. Isto permite, ademais do asentamento en interacción de múltiples especies, a súa observación e estudo con fins científicos e divulgativos. A abundancia de plantas, flores e insectos, fai deste lugar un verdadeiro paraíso para os amantes da macro fotografía. Á beira do xardín, atópase o eco museo Ou País do Abeyeiro, adicado ao apaixonante mundo das abellas e o mel.

Ficha

Categoría

ARQUITECTURA CIVIL

Clase

Elemento singular

Recurso

Elemento singular

Nivel de Dificultade / Nivel de Dificultad

Verde

Coordenada X

43.088828

Coordenada Y

-6.927751

Descrición

En un espacio de unos 3.500 metros cuadrados, el apicultor y divulgador Alberto Uría, ha creado un espacio singular; con las condiciones óptimas para la proliferación de insectos en su hábitat natural. Esto permite, además del asentamiento en interacción de múltiples especies, su observación y estudio con fines científicos y divulgativos. La abundancia de plantas, flores e insectos, hace de este lugar un verdadero paraíso para los amantes de la macro fotografía. Al lado del jardín, se encuentra el eco museo O País do Abeyeiro, dedicado al apasionante mundo de las abejas y la miel.

Arandeiras de A Trapa



NOG 001

Ficha

Categoría
BOSQUE
Clase
Bosque
Recurso
Entorno de interés
Nivel de Dificultade / Nivel de Dificultad
Verde
Coordenada X

42.799923

Coordenada Y

-7.145414

Localización

Pasando o pobo de Vilaicente en dirección Torés, ao coroar a subida empezan os piñeirais a ambos dous lados da estrada, o manto máis espeso de arandeiras localízase a man esquerda, preto do lugar de Riomaio.

Pasando el pueblo de Vilaicente en dirección Torés, al coronar la subida empiezan los pinares a ambos lados de la carretera, el manto más espeso de aranderas se localiza a mano izquierda, cerca del lugar de Riomaio.

Descrición

Trátase dun bosque de piñeiros de repoboación que convive cunha abundante masa de arandos silvestres (*vaccinium murtillus*) que medraron de xeito espontáneo no lugar, cubrindo o chan entre os piñeiros dunha tupida alfombra verde. Preto deste bosque atópase o vértice xeodésico de Pena Grande, dende o que se divisa unha boa parte do territorio do Xeodestino.

Descrición

*Se trata de un bosque de pinos de repoblación que convive con una abundante masa de arándanos silvestres (*vaccinium murtillus*) que han crecido espontáneamente en el lugar, cubriendo el suelo entre los pinos de una tupida alfombra verde. Cerca de este bosque se encuentra el vértice geodésico de Pena Grande, desde el que se divisa una buena parte del territorio del Geodestino.*



Bosque da Ferrería da Grupa



NOG 002

Localización

Dende a Estrada N-VI dirección Madrid, antes de chegar ó Miradoiro da Torre de Doncos, parte una ruta de sendeirismo a man dereita que percorre este bosque.

Desde la carretera N-VI dirección Madrid, antes de llegar al Mirador de la Torre de Doncos, parte una ruta de senderismo a mano derecha que recorre este bosque.

Descrición

Para chegar camiñando ata a base da torre de Doncos, atravesamos unha compacta masa boscosa formada maioritariamente por castiñeiros e carballos, amieiros, algún acivro, etc. Baixase por unha pista sen asfaltar na que nos acompaña o murmurio da auga, estamos a chegar ao Navia, os cantos dunha infinidade de aves, o vento, etc. E un bosque para desfrutar dun paseo en calquera época do ano, así é que por este paraxe discorre unha ruta de sendeirismo moi apreciada polos camiñantes.

Ficha

Categoría

BOSQUE

Clase

Bosque

Recurso

Entorno de interés

Nivel de Dificultade / Nivel de Dificultad

Verde

Coordenada X

42.782913

Coordenada Y

-7.113251

Descrición

Para llegar caminando hasta la base de la torre de Doncos, atravesamos una compacta masa boscosa formada mayoritariamente por castaños y robles, alisos, algún acebo, etc. Se baja por una pista sin asfaltar en la que nos acompaña el murmullo del agua, estamos llegando al Navia, los cantos de un sinfín de aves, el viento, etc. Es un bosque para disfrutar de un paseo en cualquier época del año, así es que por este paraje discurre una ruta de senderismo muy apreciada por los caminantes.

Castelo de Torés

NOG 003



Ficha

Categoría
ARQUITECT_CIVIL
Clase
Castillo / fortaleza
Recurso
Elemento singular
Nivel de Dificultade / Nivel de Dificultad
Verde
Coordenada X

42.789576

Coordenada Y

-7.161508

Localización

Situado a 9 km das Nogais e á 12 km de Becerrá, o conxunto da Torre e a Igrexa sitúase no núcleo de Torés, á beira da estrada LU-P 3702.

Situado a 9 km de As Nogais y a 12 km de Becerrá, el conjunto de la Torre y la Iglesia se sitúa en el núcleo de Torés, al lado de la carretera LU-P-3702.

Descrición

De orixe medieval, puido ser construído sobre os restos dunha fortificación da Alta Idade Media ou mesmo unha mansión romana. Actualmente propiedade da Casa Ducal de Medinaceli, tivo baixo a súa xurisdición freguesías das Nogais, Pedrafita, Triacastela e Becerreá. Moi deteriorada, actualmente consérvase un recinto no que destaca esta estrutura de base cadrada, duns 10 m de lado por 18 de alto e nun recinto algo maior. O espesor dos muros é de metro e medio. A pouca distancia levántase a Igrexa parroquial de San Xoán de Torés, un interesante templo de estilo renacentista que conserva entre outros vestixios do seu esplendoroso pasado, dous panteóns da familia Ribadeneira a ambos os dous lados da capela maior.

Descrición

De origen medieval, podría haberse construído sobre los restos de una fortificación de la Alta Edad Media o incluso una mansión romana. Actualmente propiedad de la Casa Ducal de Medinaceli, tuvo bajo su jurisdicción feligresías de As Nogais, Pedrafita, Triacastela y Becerreá. Muy deteriorada, actualmente se conserva un recinto en el que destaca esta estructura de base cuadrada, de unos 10 m de lado por 18 de alto y en un recinto algo mayor. El espesor de los muros es de metro y medio. A poca distancia se levanta la Iglesia parroquial de San Juan de Torés, un interesante templo de estilo renacentista que conserva entre otros vestigios de su esplendoroso pasado, dos panteones de la familia Ribadeneira a ambos lados de la capilla mayor.



A Lagúa. Charca e capela



NOG 004

Localización

O pé da LU P-3701, no lugar de A Lagúa.

Al borde de la LUP 3701, en el lugar de A Lagúa.

Ficha

Categoría

AGUA

Clase

Laguna

Recurso

Entorno de interés

Nivel de Dificultade / Nivel de Dificultad

Verde

Coordenada X

42.801924

Coordenada Y

-7.071845


Descrición

Trátase dun humidal no que se mantén unha pequena lagoa onde conviven diversas especies de anfibios como ras, sapos, tritons, píntegas, etc. Pola mesma razón, é unha zona frecuentada por corzos, xabarís e fauna diversa en busca de auga. No lugar destaca unha pequena capela e unha zona de xogos infantís e merendeiro. Por aquí pasa o Roteiro da Ferraría de Bois.

Descrición

Se trata de un humedal en el que, se mantiene una pequeña laguna donde conviven diversas especies de anfibios como ranas, sapos, tritones, salamandras, etc. Por la misma razón, es una zona frecuentada por corzos, jabalíes y fauna diversa en busca de agua. En el lugar destaca una pequeña capilla y una zona de juegos infantiles y merendeiro. Por aquí pasa la Ruta da ferrería de Bois.

Muíño do Mazo



NOG 005

Ficha

Categoría
ARQUITECT_POPULAR
Clase
Molino
Recurso
Elemento singular
Nivel de Dificultade / Nivel de Dificultad
Verde
Coordenada X

42.795958

Coordenada Y

-7.123670

Localización

Tomando a estrada das Nogais a Nullán, a 2 km do centro das Nogais, tómasse un desvío a man dereita que leva ata o muíño.

Tomando la carretera de As Nogais a Nullán, a 2 km del centro de As Nogais, se toma un desvío a mano derecha que lleva hasta el molino.

Descrición

Sobre o río Boullón, atopamos este muíño perfectamente rehabilitado e cuxo nome dáns unha idea da antiga existencia dunha explotación de ferro, no mesmo lugar ou moi próxima. A zona préstase a un agradable paseo entre prados e bosques.

Descrición

Sobre el río Boullón, encontramos este molino perfectamente rehabilitado y cuyo nombre nos da una idea de la antigua existencia de una explotación de hierro, en el mismo lugar o muy próxima. La zona se presta a un agradable paseo entre prados y bosques.



Muíño da Veiga



NOG 006

Localización

Accédese dende a Estrada N-VI tomando unha pista a man dereita, case en fronte do entrada Sur do lugar de Doncos.

Se accede desde la Carretera N-VI tomando una pista a mano derecha, casi en frente de la entrada Sur del lugar de Doncos.

Descrición

Trátase dun antigo muíño dos moitos que había nos ríos e arrosios da conca alta do Río Navia. Situado nunha frondosa paraxe moi preto da torre de Doncos, atópase ben coidado e aínda conserva a capacidade de moer. Nun paseo moi agradable chégase desde a estrada N-VI ata o muíño e pódese volver ou continuar camiñando ata a Torre.

Ficha

Categoría

ARQUITECT_POPULAR

Clase

Molino

Recurso

Elemento singular

Nivel de Dificultade / Nivel de Dificultad

Verde

Coordenada X

42.776938

Coordenada Y

-7.102352

Descrición

Se trata de un antiguo molino de los muchos que había en los ríos y arroyos de la cuenca alta del Río Navia. Situado en un frondoso paraje muy cerca de la torre de Doncos, se encuentra bien cuidado y todavía conserva la capacidad de moler. En un paseo muy agradable se llega desde la carretera N-VI hasta el molino y se puede volver o continuar caminando hasta la Torre.

Pasarela sobre o río Navia

NOG 007



Ficha

Categoría

ARQUITECT_CIVIL

Clase

Puente

Recurso

Elemento singular

Nivel de Dificultade / Nivel de Dificultad

Verde

Coordenada X

42.811355

Coordenada Y

-7.111143

Localización

Dende a vila das Nogais, á beira do restaurante O Muiño parte un camiño que en poucos metros leva ata a pasarela.

Desde la villa de As Nogais, al lado del restaurante O Muiño parte un camino que en pocos metros lleva hasta la pasarela.

Descrición

Preto do restaurante "O Muiño" existe unha pasarela de madeira sobre o río Navia que permite cruzar o río dunha marxe a outra. É un magnífico paseo entre bosques gozando dunhas excelentes vistas dos "soutos" de castiñeiros e do río ao seu polo núcleo das Nogais.

Descrición

Cerca del restaurante "O Muiño" existe una pasarela de madera sobre el río Navia que permite cruzar el río de una margen a otra. Es un magnífico paseo entre bosques disfrutando de unas excelentes vistas de los "soutos" de castaños y del río a su por el núcleo de As Nogais.



Pontigo en Ferrería da Grupa



NOG 008

Localización

Dende a estrada N-VI dirección Madrid, antes de chegar ao Miradoiro da Torre de Doncos, parte un roteiro de sendeirismo a man dereita que tomando cara Chandevilar atopa esta pontigo.

Desde la carretera N-VI dirección Madrid, antes de llegar al Mirador de la Torre de Doncos, parte una ruta de senderismo que tomando cara Chandevilar atopa este pontigo.

Descrición

De camiño á torre de Doncos, desviándose un pouco cara Chandevilar, cruzamos un regato que ocupa boa parte do camiño. Para salvalo hai un pequeno pontigo formado por troncos de madeira, seguramente de castiñeiro ou carballo, e apoiados sobre pedras. Todo o conxunto está absolutamente cuberto de musgos e vexetación que case o camuflan co fondo verde do bosque. Un recuncho, sen dúbida, singular, no que é fácil imaxinar ao monxe Hermann König cruzando este tipo de pontigos na súa peregrinaxe a Santiago de Compostela.

Ficha

Categoría

ARQUITECT_POPULAR

Clase

Pontella

Recurso

Entorno de interés

Nivel de Dificultade / Nivel de Dificultad

Verde

Coordenada X

42.781163

Coordenada Y


-7.110473

Descrición

De camino a la torre de Doncos, desviándose un poco camino de Chandevilar, nos cruzamos con un riachuelo que ocupa buena parte del camino. Para salvarlo contamos con una pequeña pasarela formada por troncos de madera, seguramente de castaño o roble, y apoyados sobre piedras. Todo el conjunto está absolutamente cubierto de musgos y vegetación que casi lo camuflan con el fondo verde del bosque. Un rincón, sin duda, singular, en el que es fácil imaginar al monje Hermann König cruzando este tipo de pontigos en su peregrinaje a Santiagode Compostela.

Regueiro de Cabanas

NOG 009



Ficha

Categoría
EQUIPAMIENTOS
Clase
Fuente
Recurso
Elemento singular
Nivel de Dificultade / Nivel de Dificultad
Verde
Coordenada X

42.76762

Coordenada Y

-7.15643

Localización

Dende a LU P-3702, á saída do lugar de Filloval, dirección As Nogais tómase unha estrada a man dereita que leva ata este enclave.

Desde la LU P-3702, a la salida del lugar de Filloval, dirección As Nogais se toma una carretera a mano derecha que lleva hasta este enclave.

Descrición

No Regueiro de Cabanas, un dos regatos da conca alta do Navia, construíuse un pozo de almacenaxe de auga, que forma un precioso enclave de auga e pedra, rodeado de castiñeiros centenarios e imponentes formacións de rocha caliza, conforma un pequeno merendeiro ou un lugar para gozar tranquilamente da sombra dos castiñeiros e do discorrer da auga.

Descrición

En el Regueiro de Cabanas, uno de los arroyos de la cuenca alta del Navia, se construyó un pozo de almacenaje de agua y piedra, rodeado de castaños centenarios e imponentes formaciones de roca caliza, conforma un pequeño merendero o un lugar para disfrutar tranquilamente de la sombra de los castaños y del discurrir del agua.



Torre de Doncos



NOG 010

Localización

Dende a estrada N-VI dirección Madrid, antes de chegar ao Miradoiro da Torre de Doncos, parte un roteiro de sendeirismo a man dereita que chega ata a Torre.

Desde la carretera N-VI dirección Madrid, antes de llegar al Mirador de la Torre de Doncos, parte una ruta de senderismo a mano derecha que llega hasta la Torre.

Descrición

Como corresponde a un micropaisaxe, para gozar desta fortificación hai que situarse moi preto. Está situada nun promontorio rochoso sobre o río Navia, como correspondía á súa función de vixilancia e defensiva. O camiño ata ela é unha sucesión de micropaisaxes con multitude de enclaves de bosque ou unha pequena ponte de troncos e, aínda que o último tramo é un carreiro de certa dificultade, camiñando con coidado accédese ata a torre. Sen dúbida, merece a pena achegarse a esta construción imponente e gozar do camiño escoitando os sons do bosque e da auga.

Ficha

Categoría

ARQUITECT_CIVIL

Clase

Torre

Recurso

Elemento singular

Nivel de Dificultade / Nivel de Dificultad

Marrón

Coordenada X

42.78128

Coordenada Y

-7.10899

Descrición

Como corresponde a un micropaisaje, para disfrutar de esta fortificación hay que situarse muy cerca. Está situada en un promontorio rocoso sobre el río Navia, como correspondía a su función de vigilancia y defensiva. El camino hasta ella es una sucesión de micropaisajes como multitud de enclaves de bosque o un pequeño puente de troncos y, aunque el último tramo es un sendero de cierta dificultad, caminando con cuidado se accede hasta la torre. Sin duda, merece la pena acercarse a esta construcción imponente y disfrutar del camino escuchando los sonidos del bosque y del agua.

Aceña de Pérez



PED 001

Ficha

Categoría

ARQUITECT_POPULAR

Clase

Molino

Recurso

Elemento singular

Nivel de Dificultade / Nivel de Dificultad

Verde

Coordenada X

42.727674

Coordenada Y

-7.057411

Localización

Atópase a pouco máis de 5 km de Pedrafita. Saíndo pola N-VI en dirección Madrid, no núcleo de San Pedro cóllese a man esquerda a LUP-4503 e a preto de 4 km atópase unha pista de terra a man dereita pola que se chega á acea a poucos metros.

Se encuentra a poco más de 5 km de Pedrafita. Saliendo por la N-VI en dirección Madrid, en el núcleo de San Pedro se coge a mano izquierda la LUP-4503 y a cerca de 4 km se encuentra una pista de tierra a mano derecha por la que se llega a la aceña a pocos metros.

Descrición

Trátase dunha aceña das que eran moi apreciadas polo bo pan que saía das suas muiñadas, porque non todas as aceas moían igual, a fariña obtida cambiaba moito dunhas aceñas a outras. A entrada de auga facíase dende unha cota superior e acumulábase nun depósito vertical que se estreitaba a medida que se achegaba ás pas da roda, xerando un "efecto Venturi" que aumentaba a presión e fôrzaa da auga. Esta aceña restaurada e habilitada para moer, aínda se pode visitar, e na súa contorna podemos identificar outros micropaisaxes asociados ó río, como unha ferverza próxima, etc.

Descrición

Se trata de una aceña de las que eran muy apreciadas por el buen pan que salía de sus molineras, porque no todas las aceñas molían igual, la harina obtenida cambiaba mucho de unas aceñas a otras. La entrada de agua se hacía desde una cota superior y se acumulaba en un depósito vertical que se estrechaba a medida que se acercaba a las palas de la rueda, generando un "efecto Venturi" que aumentaba la presión y la fuerza del agua. Esta aceña restaurada y habilitada para moler, aún puede visitar, y en su entorno podemos identificar otros micropaisajes asociados al río, como una cascada próxima, etc.

Área recreativa de Chao de Serra



PED 002

Localización

Dende o núcleo de O Cebreiro á altura da escultura da Peregrina, seguimos adiante deixando o pobo á dereita e o val á nosa esquerda. A 1,3 km, antes dun cruzamento de estradas, á nosa dereita, atopamos a área recreativa.

Desde el núcleo de O Cebreiro a la altura de la escultura de la Peregrina, seguimos adelante dejando el pueblo a la derecha y el valle a nuestra izquierda. A 1,3 km, antes de un cruce de carreteras, a nuestra derecha, encontramos el área recreativa.

Descrición

A pouco máis de 1 km de O Cebreiro atópase esta área recreativa, sinxela pero ben equipada con mesas, bancos de pedra e grellas, á sombra dunha arboleda de piñeiro vermello (*Pinus sylvestris*) con exemplares de bo tamaño. É un sitio ideal para facer unha comida ao aire libre, con capacidade para grupos grandes.

Ficha

Categoría

EQUIPAMIENTOS

Clase

Área recreativa

Recurso

Entorno de interés

Nivel de Dificultade / Nivel de Dificultad

Verde

Coordenada X

42.698575

Coordenada Y

-7.049156

Descrición

*A poco más de 1 km de O Cebreiro se encuentra esta área recreativa, sencilla pero bien equipada con mesas, bancos de piedra y barbacoas a la sombra de una arboleda de pino rojo (*Pinus sylvestris*) con ejemplares de buen tamaño. Es un sitio ideal para hacer una comida al aire libre, con capacidad para grupos grandes.*

Conxunto etnográfico de O Cebreiro



PED 003

Ficha

Categoría

ARQUITECT_POPULAR

Clase

Espacio etnográfico

Recurso

Entorno de interés

Nivel de Dificultade / Nivel de Dificultad

Verde

Coordenada X

42.708000

Coordenada Y

-7.043608

Localización

Sáimos de Pedrafita do Cebreiro pola LU-633, en dirección sur. A un 4,2 km. Chegamos a Ou Cebreiro.

Salimos de Pedrafita do Cebreiro por la LU-633, en dirección sur. A unos 4,2 km. Llegamos a O Cebreiro.

Descrición

É un punto crave do Camiño de Santiago, ao ser a primeira poboación de Galicia que se atopan os peregrinos tras o duro ascenso dende a meseta. Destacan as pallozas, construcións tradicionais de orixe prerrománico, de fomas redondeadas, con muros de pedra e cuberta vexetal a base de grosos atados de palla de centeo ou "colmo". Servían de vivenda, almacén e cortes dos animais. Algunhas foron ocupadas ata mediados do século pasado e hoxe, están rehabilitadas con fins etnográficos e turísticos; xunto co santuario reciben miles de visitas ao ano.

Descrición

Es un punto clave del Camino de Santiago, al ser la primera población de Galicia que se encuentran los peregrinos tras un duro ascenso desde la meseta. Destacan las pallozas, construcciones tradicionales de origen prerrománico, de formas redondeadas, con muros de piedra y cubierta vegetal a base de gruesos atados de paja de centeno o "colmo". Servían de vivienda, granero y establos. Algunas fueron ocupadas hasta mediados del siglo pasado y hoy están rehabilitadas con fines etnográficos y turísticos; junto con el santuario reciben miles de visitas al año.



Fonte e Igrexa en Padornelo



PED 004

Localización

Dende Pedrafita, tómake a estrada LU-633 en dirección Triacastela. A 12 km torcer á dereita cara Padornelo e a 400 metros atópase a igrexa e a fonte. É punto de paso do Camiño Francés.

Desde Pedrafita, se toma la carretera LU-633 en dirección Triacastela. A 12 km se tuerce a la derecha hacia Padornelo y a 400 metros se encuentra la iglesia y la fuente. Es punto de paso del Camino Francés.

Descrición

Igrexa de pranta rectangular, con muros de mampostería de lousa e cuberta a base do mesmo material. O campanario remata triangularmente e alberga dúas campás. Accédese por un pórtico con dúas entradas, en cuxo interior vemos varias lápidas funerarias. No interior destaca o seu retablo barroco do século XVII. En fronte atopamos a fonte con auga fresca que, sen dúbida, agradecen os peregrinos, antes de iniciar a dura subida a O Poio.

Ficha

Categoría

ARQUITECT_RELIGIOSA

Clase

Iglesia

Recurso

Entorno de interés

Nivel de Dificultade / Nivel de Dificultad

Verde

Coordenada X

42.711333

Coordenada Y

-7.121680

Descrición

Iglesia de planta rectangular, con muros de mampostería de pizarra y cubierta a base del mismo material. El campanario remata triangularmente y alberga dos campanas. Se accede por un pórtico con dos entradas, en cuyo interior vemos varias lápidas funerarias. En el interior destaca su retablo barroco del siglo XVII. Enfrente encontramos la fuente con agua fresca que, sin duda, agradecen los peregrinos, antes de iniciar a dura subida a O Poio.

Hórreo de Barxamaior



PED 005

Ficha

Categoría

ARQUITECT_POPULAR

Clase

Hórreo

Recurso

Elemento singular

Nivel de Dificultade / Nivel de Dificultad

Verde

Coordenada X

42.720634

Coordenada Y

-7.052490

Localización

Atópase a pouco máis de 3 km de Pedrafita. Saíndo en dirección oeste, por cálea Roteiro Xacobeo, continuamos un 3 km ata un desvío á dereita que nos indica a aldea.

Se encuentra a poco más de 3 km de Pedrafita. Saliendo en dirección oeste, por la calle Ruta Xacobeo, continuamos unos 3 km hasta un desvío a la derecha que nos indica la aldea.

Descrición

No medio da aldea atopamos este bo exemplar de hórreo tradicional de Ancares Terras de Burón, de base cadrada e construído integramente con madeira de castiñeiro, seguindo a tipoloxía asturiana. Servían para almacenar alimentos a salvo de humidade e animais. Mantén o teito a base de grosos atados de palla de centeo ou "colmo", seguindo o sistema empregado nas pallozas, as vivendas tradicionais da comarca e de orixe prerromana.

Descrición

En el medio de la aldea encontramos este buen ejemplar de hórreo tradicional de Ancares Terras de Burón, de base cuadrada y construido integramente con madera de castaño, siguiendo la tipología asturiana. Servían para almacenar alimentos a salvo de humedad y animales. Mantiene el techo a base de gruesos atados de paja de centeno o "colmo", siguiendo el sistema empleado en las pallozas, las viviendas tradicionales de la comarca y de origen prerromano.



Igrexa de San Xoan, en Hospital da Condesa



PED 006

Localización

A uns 10 km de Pedrafita, chegamos ao lugar de Hospital seguindo a LU-633.

A unos 10 km de Pedrafita, llegamos al lugar de Hospital siguiendo la LU-633.

Ficha

Categoría

ARQUITECT_RELIGIOSA

Clase

Iglesia

Recurso

Elemento singular

Nivel de Dificultade / Nivel de Dificultad

Verde

Coordenada X

42.705108

Coordenada Y

-7.101672

Descrición

A orixe do pobo e o seu nome débese á existencia dun antigo hospital para atender aos peregrinos, fundado no S. IX. por Dona Egilo, esposa do Conde Garzón. A igrexa, que se relacionou coa Orde de Malta, é de estilo románico, moi sinxela e construída con cachotería. Destacan como elementos singulares a grosa torre do campanario, á que se accede desde unha escaleira exterior que arrinca no mesmo muro que rodea a igrexa, así como un soportal que servía de refuxio. Moi preto atopamos unha fonte con lavadoiro, formando un conxunto moi interesante no Camiño Francés.

Descrición

El origen del pueblo y su nombre se debe a la existencia de un antiguo hospital para atender a los peregrinos, fundado en el S. IX. por Doña Egilo, esposa del Conde Garzón. La iglesia, que se relacionó con la Orden de Malta, es de estilo románico, muy sencilla y construida con mampostería. Destacan como elementos singulares la gruesa torre del campanario, a la que se accede desde una escalera exterior que arranca en el mismo muro que rodea la iglesia, así como un porche que servía de refugio. Muy cerca encontramos una fuente con lavadero, formando un conjunto muy interesante en el Camino Francés.

Igrexa de Santo Estevo de Liñares



PED 007

Ficha

Categoría

ARQUITECT_RELIGIOSA

Clase

Iglesia

Recurso

Elemento singular

Nivel de Dificultade / Nivel de Dificultad

Verde

Coordenada X

42.69835

Coordenada Y

-7.07448

Localización

Dende Pedrafita, tómase a LU-633 en dirección Triacastela. A sete km collese á esquerda e avánzase ata chegar á igrexa.

Desde Pedrafita, se toma la LU-633 en dirección Triacastela. A siete km se tuerce a la izquierda y se avanza hasta llegar a la iglesia.

Descrición

Foi fundada no S. VIII e restaurada en 1963. De planta rectangular, con muros de cantería, tellado de laxas a dúas augas e un compacto campanario cuxa base alberga unha especie de cámara de entrada. No interior podemos observar un retablo de estilo barroco. Antigamente esta igrexa estaba ligada ao desaparecido Mosteiro de Ou Cebreiro, ao que fornecía liño.

Descrición

Fue fundada en el S. VIII y restaurada en 1963. De planta rectangular; con muros de cantería, tejado de losas a dos aguas y un compacto campanario cuya base alberga una especie de cámara de entrada. En el interior podemos observar un retablo de estilo barroco. Antiguamente esta iglesia estaba ligada al desaparecido Monasterio de O Cebreiro, al que suministraba lino.



Igrexa de San Lourenzo de Pacios



PED 008

Localización

Situado a escasos 14 km de Pedrafita, tómase a LU-633 en dirección Triacastela. Antes de chegar a Hospital da Condesa torcer á esquerda, tomando a LU-651, ó chegar a Pacios, tomamos o camiño da esquerda para ir ata a igrexa.

Situado a escasos 14 km de Pedrafita, se toma la LU-633 en dirección Triacastela. Antes de llegar a Hospital de la Condesa se tuerce a la izquierda, tomando la LU-651 Al llegar a Pacios, tomamos el camino de la izquierda para llegar a la iglesia.

Descrición

Ten unha nave de planta irregular, muros de cachotería pizarrosa, cuberta a dúas e catro augas e tellado de lousa. Destaca unha grossa torre cadrada de tres corpos, o primeiro dispón de porta adintelada, o segundo é cego e o terceiro presenta catro troneiras. Ten retablos, un deles do s. XVIII, con esculturas no interior. Na fachada da casa encostada á igrexa hai un rechamante escudo nobiliario e nun prado próximo atopamos un curioso pombal de planta cadrada.

Ficha

Categoría

ARQUITECT_RELIGIOSA

Clase

Iglesia

Recurso

Elemento singular

Nivel de Dificultade / Nivel de Dificultad

Verde

Coordenada X

42.67787

Coordenada Y


-7.09934

Descrición

Tiene una nave de planta irregular, muros de mampostería pizarrosa, cubierta a dos y cuatro aguas y tejado de pizarra. Destaca una gruesa torre cuadrada de tres cuerpos, el primero dispone de puerta adintelada, el segundo es ciego y el tercero presenta cuatro troneras. Tiene retablos, uno de ellos del s. XVIII, con esculturas en el interior. En la fachada de la casa adosada a la iglesia hay un llamativo escudo nobiliario y en un prado cercano encontramos un curioso palomar de planta cuadrada.

Lago Maior

PED 009



Ficha

Categoría

AGUA

Clase

Laguna

Recurso

Elemento singular

Nivel de Dificultade / Nivel de Dificultad

Roja

Coordenada X

42.703879

Coordenada Y

-7.112623

Localización

Dende a LU-633 en dirección Triacastela, case enfrente do cruzamento de Sabugos, parte un camiño no lado esquerdo, que está sinalizado cun sinal de madeira que nos indica o camiño ó Pozo do lago Maior. Dende aquí, súbese por un carreiro bastante empinado, duns 500 m.

Desde la LU-633 en dirección Triacastela, casi enfrente del cruce de Sabugos, parte un camino en el lado izquierdo, que está señalizado con una señal de madera que nos indica el camino al Pozo do lago Maior. Desde aquí, se sube por un sendero bastante empinado, de unos 500 m.

Descrición

Dende que se inicia a camiñada, breve pero en costa bastante pronunciada, gozamos de acivros, carballos, etc. ademais do murmurio do Regueiro das Espiñas que nos acompaña polo lado dereito, non en balde, actúa como desaugadoiro do lago. Unha vez arriba, atopamos unha contorna singular formada por unha lagoa, duns 100 m de longo por outros 25 de ancho, bordeada por unha grosa turbeira. Ademais da vexetación asociada a este tipo de hábitats, non é difícil ver aves ou corzos, etc. xa que esta é unha zona idónea para beber e refrescarse.

Descrición

Desde que se inicia la caminata, breve pero en cuesta bastante pronunciada, disfrutamos de acebos, robles, etc. además del murmullo del Regueiro das Espiñas que nos acompaña por el lado derecho, no en vano, actúa como desagüe del lago. Una vez arriba, encontramos un entorno singular formado por una laguna, de unos 100 m de largo por otros 25 de ancho, bordeada por una gruesa turbera. Además de la vegetación asociada a este tipo de hábitats, no es difícil ver aves o corzos, etc. ya que esta es una zona idónea para beber y refrescarse.



O Xardín do Labirinto



PED 010

Localización

A dez minutos de Pedrafita do Cebreiro, chégase seguindo a LU-633. Pasados 5,9 km, desvíamonos á dereita e atopamos o xardín en A Lágúa, a pouco máis de quilómetro e medio.

A diez minutos de Pedrafita do Cebreiro, se llega seguindo a LU-633. Pasados 5,9 km, nos desviamos a la derecha y encontramos el jardín, en A Lagúa a poco más de kilómetro y medio.

Ficha

Categoría

ARQUITECT_CIVIL

Clase

Elemento singular

Recurso

Entorno de interés

Nivel de Dificultade / Nivel de Dificultad

Verde

Coordenada X

42.711406

Coordenada Y

-7.064739

Descrición

A pesar de tratarse dunha propiedade privada, é posible acceder a este singular e cuidadísimo xardín no que sobresaie un delicado seto de buxo que recrea o Labirinto da catedral de Chartres (Francia). Obra da escritora canadense Laurie Dennett, residente nesa propiedade, é a única representación en España da rede internacional The Quiet Garden. Accédese a través dun paseo de bidueiros, que se combinan con hortensias, lavanda, etc. e rematan nun banco que nos convida a descansar, reflexionar ou, simplemente, gozar dun momento de paz.

Descrición

A pesar de tratarse de una propiedad privada, es posible acceder a este singular y cuidadísimo jardín en el que sobresaie un delicado seto de boj que recrea el laberinto de la catedral de Chartres (Francia). Obra de la escritora canadiense Laurie Dennett, residente en esa propiedad, es la única representación en España de la red internacional The Quiet Garden. Se accede a través de un paseo de abedules, que se combinan con hortensias, lavanda, etc. y terminan en un banco que nos invita a descansar, reflexionar o, simplemente, disfrutar de un momento de paz.

Núcleo de Louzarela

PED 011



Ficha

Categoría

EQUIPAMIENTOS

Clase

Otros equipamientos

Recurso

Entorno de interés

Nivel de Dificultade / Nivel de Dificultad

Verde

Coordenada X

42.71307

Coordenada Y

-7.16038

Localización

Dende a LU-633, dirección Triacastela no alto de O Poio, viramos á esquerda para seguir 4 km ata chegar a Louzarela.

Desde la LU-633, dirección Triacastela en el alto de O Poio, giramos a la izquierda para seguir 4 km hasta llegar a Louzarela.

Descrición

Paseando por esta aldea atopamos diversos elementos que forman parte dunha rehabilitación integral da aldea e que conforman micropaisaxes singulares ,como a ponte sobre o río Louzarela e a súa contorna, a fonte con lavadoiro, etc.

Descrición

Paseando por esta aldea encontramos diversos elementos que forman parte de una rehabilitación integral de la aldea y que conforman micropaisajes singulares ,como el puente sobre el río Louzarela y su entorno, la fuente con lavadero, etc.



Núcleo de Zanfoga



PED 012

Localización

Dende Pedrafita, saímos pola LU-633 ata O Cebreiro que deixamos á nosa dereita. Seguimos un 4 km, sen desviarnos, ata chegar a Rubiais, onde viramos á esquerda e cruzamos a CV 125/1 para seguir cara o sur e, en 2 km, atopase Zanfoga.

Desde Pedrafita, salimos por la LU-633 hasta O Cebreiro que dejamos a nuestra derecha. Seguimos unos 4 km, sin desviarnos, hasta llegar a Rubiais, donde giramos a la izquierda y cruzamos la CV 125/1 para seguir hacia el sur y, en 2 km, encontrar Zanfoga.

Descrición

Nesta aldea atopamos diversos elementos interesantes como un hórreo coa cuberta vexetal, a catro augas, en bastante bo estado, un caserón cun singular escudo nobiliario na súa fachada, ventanucos nos que a sinxeleza se combina coa eficiencia, etc. En definitiva unha oportunidade para pasera e descubrir recunchos moi agradables.

Ficha

Categoría

EQUIPAMIENTOS

Clase

Otros equipamientos

Recurso

Entorno de interés

Nivel de Dificultade / Nivel de Dificultad

Verde

Coordenada X

42.70722

Coordenada Y

-7.051303

Descrición

En esta pequeña encontramos diversos elementos interesantes como un hórreo con la cubierta vegetal, a cuatro aguas, en bastante buen estado, un caserón con un singular escudo nobiliario en su fachada, ventanucos en los que la sencillez se combina con la eficiencia, etc. En definitiva una oportunidad para pasera y descubrir rincones muy agradables.

Santuario Santa María A Real do Cebreiro



PED 013

Ficha

Categoría

ARQUITECT_RELIGIOSA

Clase

Iglesia

Recurso

Elemento singular

Nivel de Dificultade / Nivel de Dificultad

Verde

Coordenada X

42.708000

Coordenada Y

-7.043608

Localización

Sáimos de Pedrafita do Cebreiro pola LU-633, en dirección sur. A un 4,2 km. Chegamos a O Cebreiro.

Salimos de Pedrafita do Cebreiro por la LU-633, en dirección sur. A unos 4,2 km. Llegamos a O Cebreiro.

Descrición

Forma parte do Conxunto Etnográfico do Cebreiro. De estilo prerrománico, fundada no s. IX. Representa a arquitectura típica das montaña luguesas. De planta rectangular, tellado a dúas augas, de lasas. Está formada por tres naves irregulares, no baptisterio atópase unha pía bautismal do s. IX, que se utilizaba para o bautismo por inmersión. A lenda que conta o Milagre de O Cebreiro, indica que as reliquias gardadas neste santuario serían o Santo Graal galego.

Descrición

Forma parte del Conjunto Etnográfico do Cebreiro. De estilo prerrománico, fundada en el s. IX. Representa la arquitectura típica de las montaña luguesas. De planta rectangular, tejado a dos aguas, de losas. Está formada por tres naves irregulares, en el baptisterio se encuentra una pía bautismal del s. IX, que se utilizaba para el bautismo por inmersión. La leyenda que cuenta o Milagre de O Cebreiro, indica que las reliquias guardadas en este santuario serían el Santo Grial gallego.



Área recreativa de Mosteiro



POL 001

Localización

Saiúdo de Mosteiro por DP-4602 a 650 m.

Saliendo de Mosteiro por DP-4602 a 650 m.

Ficha

Categoría

EQUIPAMIENTOS

Clase

Área recreativa

Recurso

Elemento singular

Nivel de Dificultade / Nivel de Dificultad

Verde

Coordenada X

43.135219

Coordenada Y

-7.352436

Descrición

É unha zona duns 3.000 metros cadrados, con mesas, bancos, unha grella, e para completar unha agradable xornada podemos pasear pola contorna do río Azúmara onde atoparemos un muíño.

Descrición

Es una zona de unos 3.000 metros cuadrados, con mesas, bancos, una barbacoa, y para completar una agradable jornada podemos pasear por el entorno del río Azúmara donde encontraremos un molino.

Capela das Neves

POL 002



Ficha

Categoría
ARQUITECT_RELIGIOSA
Clase
Capilla
Recurso
Elemento singular
Nivel de Dificultade / Nivel de Dificultad
Verde
Coordenada X

43.097387

Coordenada Y

-7.368946

Localización

Estrada 760 dirección Lugo, a 4 km xirar á esquerda por LU P-1203, a 3,5 km xirar á esquerda por a pista asfaltada, a capela atópase a 1 km.

Carretera 760 dirección Lugo, a 4 km girar a la izquierda por LU P-1203, a 3,5 km girar a la izquierda por la pista asfaltada, la capilla se encuentra a 1 km.

Descrición

Crese que data do S. XVII, e a lenda atribúe a súa construción á intervención da Virxe tras unha copiosa nevarada un día 5 de agosto. Nas proximidades hai unha área recreativa, con mesas, bancos, grella e unha ampla zona verde.

Descrición

Se cree que data del S. XVII, y la leyenda atribuye su construcción a la intervención de la Virgen tras una copiosa nevada un día 5 de agosto. En las proximidades hay un área recreativa, con mesas, bancos, barbacoa y una amplia zona verde.



Capela das Virtudes en Xerbolés



POL 003

Localización

Estrada 760 dirección Lugo, a 1,5 km en a Santiña xirar á esquerda por a pista asfaltada, a 500 m xirar de novo á esquerda, a capela atópase a 350 m.

Carretera 760 dirección Lugo, a 1,5 km en a Santiña girar a la izquierda por la pista asfaltada, a 500 m girar de nuevo a la izquierda, la capilla se encuentra a 350 m.

Descrición

No medio dun fermoso bosque de carballos, atopamos esta capela encalada en branco, como é costume na zona. Ten un pórtico aberto e un sinxelo campanario, aínda que cunha campá demasiado pequena. Toda a zona é un espazo verde, cheo de paz e con múltiples recunchos interesantes.

Ficha

Categoría

ARQUITECT_RELIGIOSA

Clase

Capilla

Recurso

Elemento singular

Nivel de Dificultade / Nivel de Dificultad

Verde

Coordenada X

43.117526

Coordenada Y

-7.367529

Descrición

En medio de un hermoso bosque de robles, encontramos esta capilla encalada en blanco, como es frecuente en la zona. Tiene un pórtico abierto y un sencillo campanario, aunque con una campana demasiado pequeña. Toda la zona es un espacio verde, lleno de paz y con múltiples rincones interesantes.

Carballeira de Mosteiro

POL 004



Ficha

Categoría
BOSQUE
Clase
Bosque
Recurso
Entorno de interés
Nivel de Dificultade / Nivel de Dificultad
Verde
Coordenada X

43.131170

Coordenada Y

-7.352971

Localización

Está na mesma praza do concello.

Está en la misma plaza del ayuntamiento.

Descrición


É unha zona de lecer con mesas, bancos e parque infantil, todo baixo as sombras dos carballos. Hai tamén unha caseta acristalada onde se pode comer polbo os días de feira. Nesta carballeira vense celebrando dende fai tres décadas A Festa ao Emigrante.

Descrición

Es una zona de recreo con mesas, bancos y parque infantil, todo bajo las sombras de los carballos. Hay también una caseta acristalada donde se puede comer pulpo los días de feria. En esta carballeira se viene celebrando desde hace tres décadas A Festa ao Emigrante.



Cruceiro Casa Carballo



POL 005

Localización

A 5 km de Mosteiro pola estrada 760 dirección Lugo, a 4 km xirar á esquerda por LU P-1203, o cruceiro atópase a 800 m.

A 5 km de Mosteiro, por la carretera 760 dirección Lugo, a 4 km girar a la izquierda por LU P-1203, el cruceiro se encuentra a 800 m.

Ficha

Categoría

ARQUITECT_RELIGIOSA

Clase

Cruceiro

Recurso

Elemento singular

Nivel de Dificultade / Nivel de Dificultad

Verde

Coordenada X

43.107230

Coordenada Y

-7.391563

Descrición

É un tipo de cruceiro pouco corrente, xa que se atopa encostado ao muro dunha casa, fronte á igrexa de Lea.

Descrición

Es un tipo de cruceiro poco frecuente, ya que se encuentra adosado al muro de una casa, frente a la iglesia de Lea.

Fonte de Lúa



POL 006

Ficha

Categoría
ARQUITECT_POPULAR
Clase
Fuente / lavadero
Recurso
Elemento singular
Nivel de Dificultade / Nivel de Dificultad
Verde
Coordenada X

43.165428

Coordenada Y

-7.248177

Localización

Carretera 760 dirección Rioxoán, a 6,5 km xirar a esquerda, a 500 m xiar a dereira por LU P-5404, en 4,7 km xirar a esquerda por pista asfaltada e a 1,3 km encóntrase a aldea.

Carretera 760 dirección Rioxoán, a 6,5 km girar a la izquierda, a 500 m girar a la derecha por LU P-5404, en 4,7 km girar a la izquierda por la pista asfaltada y a 1,3 km se encuentra la aldea.

Descrición

Trátase dunha fonte moi singular xa que a auga parece manar da propia parede. É unha peza moi sinxela feita con cachotería e unha pequena estutura de castiñeiro que soporta a cuberta de pedra.

Descrición

Se trata de una fuente muy singular ya que el agua parece manar de la propia pared. Es una pieza muy sencilla hecha con mampostería y una pequeña estructura de castaño que soporta la cubierta de piedra.



Fonte en Xerbolés



POL 007

Localización

Estrada 760 dirección Lugo, a 1,5 km xirar á esquerda por a pista asfaltada, a área atópase a 350 m.

Carretera 760 dirección Lugo, a 1,5 km girar a la izquierda por la pista asfaltada, el área se encuentra a 350 m.

Descrición

Nas inmediacións da capela de Xerbolés, atopamos unha área recreativa moi sinxela e semioculta ao estar a menor cota que a estrada. É un recuncho moi agradable formado por unha pequena fonte á que se chega por unha curta rampla entre castiñeiros de gran tamaño, un dos cales parece que forma un arco co noiro.

Ficha

Categoría

EQUIPAMIENTOS

Clase

Área recreativa

Recurso

Elemento singular

Nivel de Dificultade / Nivel de Dificultad

Verde

Coordenada X

43.121178

Coordenada Y

-7.367353

Descrición

En las inmediaciones de la capilla de Xerbolés, encontramos un área recreativa muy sencilla y semioculta al estar a menor cota que la carretera. Es un rincón muy agradable formado por una pequeña fuente a la que se llega por una breve rampla entre castaños de gran tamaño, uno de los cuales parece que forma un arco con el talud.

Hórreos de Lúa



POL 008

Ficha

Categoría
ARQUITECT_POPULAR
Clase
Hórreo
Recurso
Elemento singular
Nivel de Dificultade / Nivel de Dificultad
Verde
Coordenada X

43.165875

Coordenada Y

-7.248765

Localización

Carretera 760 dirección Rioxoán, a 6,5 km xirar a esquerda, a 500 m xiar a dereira por LU P-5404, en 4,7 km xirar a esquerda por pista asfaltada e a 1,3 km atópase a aldea.

Carretera 760 dirección Rioxoán, a 6,5 km girar a la izquierda, a 500 m girar a la derecha por LU P-5404, en 4,7 km girar a la izquierda por pista asfaltada y a 1,3 km se encuentra la aldea.

Descrición

Nesta aldea atopamos unha gran variedade de hórreos, algúns de gran tamaño e, en xeral, ben conservados, o que nos de unha idea da gran produción agrícola destas terras. É moi agradable a visita á aldea onde, ademais da fonte, encontramos una escalinata totalmente tallada na rocha.

Descrición

En esta aldea encontramos una gran variedad de hórreos, algunos de gran tamaño y, en general, bien conservados, lo que nos de una idea de la gran producción agrícola de estas tierras. Es muy agradable la visita a la aldea donde, además de la fuente, encontramos una escalinata totalmente tallada en la roca.



Igrexa de Cirio



POL 009

Localización

Estrada 760 dirección Lugo, a 2,7 km xirar á esquerda por a pista asfaltada, a igrexa atópase a 700 m.

Carretera 760 dirección Lugo, a 2,7 km girar a izquierda por pista asfaltada, la iglesia se encuentra a 700 m.

Ficha

Categoría

ARQUITECT_RELIGIOSA

Clase

Iglesia

Recurso

Elemento singular

Nivel de Dificultade / Nivel de Dificultad

Verde

Coordenada X

43.109778

Coordenada Y

-7.381193

Descrición

Esta é a igrexa máis antiga de todas as parroquias que conforman o concello de Pol. En honra a Santa María, trátase dunha obra románica da segunda metade do século XII ou principios do século XIII e aínda que a fachada foi restaurada, os dous muros laterais consérvanse íntegros ademais do tímpano, no que hai unha inscrición que fai referencia á necesidade de purgar os pecados para toda persoa que queira alcanzar o Reino dos Ceos. Tamén son interesantes os canecillos e un pequeno reloxo solar, aínda que bastante deteriorado. O entorno complétase cun groso castiñeiro de indias e unha pila bautismal.

Descrición

Esta es la iglesia más antigua de todas las parroquias que conforman el ayuntamiento de Pol. En honor a Santa María, se trata de una obra románica de la segunda mitad del siglo XII o principios del siglo XIII y aunque la fachada ha sido restaurada, los dos muros laterales se conservan íntegros además del tímpano, en el que hay una inscripción que hace referencia a la necesidad de purgar los pecados para toda persona que quiera alcanzar el Reino de los Cielos. También son interesantes los canecillos y un pequeño reloj solar, aunque bastante deteriorado. El entorno se completa con un grueso castaño de indias y una pila bautismal.

Igrexa de Fraialde



POL 010

Ficha

Categoría
ARQUITECT_RELIGIOSA
Clase
Iglesia
Recurso
Elemento singular
Nivel de Dificultade / Nivel de Dificultad
Verde
Coordenada X

43.106561

Coordenada Y

-7.417187

Localización

Estrada 760 dirección Lugo, a 5 km xirar á esquerda por estrada asfaltada, a igrexa atópase a 1,5 km.

Carretera 760 dirección Lugo, a 5 km girar a esquerda por la carretera asfaltada, la iglesia se encuentra a 1,5 km.

Descrición

Segundo aparece inscrito no dintel da sancristía, esta igrexa levantouse ao redor de 1764, grazas á axuda de don Diego de Villamarín. Destaca a alta espadana con campanario e o pórtico de acceso. No seu interior hai retablos e esculturas do S. XVIII, ademais dunha de Santa Mariña, do S. XIV.

Descrición

Según aparece inscrito en el dintel de la sacristía, esta iglesia se levantó en torno a 1764, gracias a la ayuda de don Diego de Villamarín. Destaca la alta espadana con campanario y el pórtico de acceso. En su interior hay retablos y esculturas del S. XVIII, además de una de Santa Mariña, del S. XIV.



Igrexa de Lea e Casa Teixeira



POL 011

Localización

Estrada 760 dirección Lugo, a 4 km xirar á esquerda por LU P-1203, o cruceiro atópase a 800 m

Carretera 760 dirección Lugo, a 4 km girar a la izquierda por LU P-1203, el cruceiro se encuentra a 800 m.

Ficha

Categoría

ARQUITECT_RELIGIOSA

Clase

Iglesia

Recurso

Entorno de interés

Nivel de Dificultade / Nivel de Dificultad

Verde

Coordenada X

43.107394

Coordenada Y

-7.391589

Descrición

Empezouse a construír no último cuarto do século XVIII, pero non se puido rematar ata o primeiro terzo do século XIX. O retablo maior, de estilo neoclásico, é obra de Francisco Somoza, veciño da localidade asturiana de Abres, en Taramundi. Enfronte á igrexa está a chamada Casa de Teixeira na que destacan os dous escudos nobiliarios da súa fachada, así como unha columna cunha inscrición en latín e a data 1742.

Descrición

Se empezó a construir en el último cuarto del siglo XVIII, pero no se pudo finalizar hasta el primer tercio del siglo XIX. El retablo mayor, de estilo neoclásico, es obra de Francisco Somoza, vecino de la localidad asturiana de Abres, en Taramundi. Enfrente a la iglesia está la llamada Casa de Teixeira en la que destacan los dos escudos nobiliarios de su fachada, así como una columna con una inscripción en latín y la fecha 1742.

Muíño do Mazo

POL 012



Ficha

Categoría
ARQUITECT_POPULAR
Clase
Molino
Recurso
Elemento singular
Nivel de Dificultade / Nivel de Dificultad
Verde
Coordenada X

43.114207

Coordenada Y

-7.347540

Localización

Carretera 760 dirección Rioxoán, a 450 m na rotonda primeira saída dirección castroverde, o muíño atópase a 1,8 km.

Carretera 760 dirección Rioxoán, a 450 m en la rotonda primera salida dirección Castroverde, el molino se encuentra a 1,8 km.

Descrición

Situado en Luaces, á beira do río Azúmara, do que aproveita as súas augas, atopamos esta boa mostra dun muíño do tipo "de dorna" ou "de caldeira". Estes son menos habituais cos outros sistemas pois necesitan ríos con gran caudal. A auga desvíabase por unha "levada" que a facía entrar no muíño por unha rampla que se estreitaba progresivamente para gañar forza. Os rodicios estaban no interior, de ahí o termo "caldeira".

Descrición

Situado en Luaces, a la orilla del río Azúmara, del que aprovecha sus aguas, encontramos esta buena muestra de un molino del tipo "de dorna" o "de caldeira". Estos son menos frecuentes que los otros sistemas pues necesitan ríos con gran caudal. El agua se desviaba por una "levada" que la hacía entrar en el molino por una rampla que se estrechaba progresivamente para ganar fuerza. Los rodicios estaban en el interior, de ahí el término "caldeira".



Área recreativa de A Retorta



RIB 001

Localización

Saíndo de Chao de Pousadoiro en dirección norte pola LU P-5404, enlazamos ca LU P-4802, percorremos uns tres quilómetros e descendemos por unha pista de terra que atopamos á esquerda da estrada ata a área.

Saliendo de Chao de Pousadoiro en dirección norte por la LU P-5404, enlazamos con LU P-4802, recorreremos unos tres kilómetros y descendemos por una pista de tierra que encontramos a la izquierda de la carretera hasta el área.

Descrición

Á beira do Eo atopamos un frondoso bosque de ribeira infestado de amieiros e salgueiros, aínda que son especialmente fascinantes algúns castiñeiros centenarios co tronco danado polo lume e recuberto de grosos musgos. A zona conta cun refuxio de pescadores, unha boa dotación de grellas, mesas e bancos, así como os restos dunha pasarela sobre o río, da que só se conservan os apoios laterais. Un lugar excelente para gozar da paz que xera o contacto coa natureza.

Ficha

Categoría

EQUIPAMIENTOS

Clase

Área recreativa

Recurso

Entorno de interés

Nivel de Dificultade / Nivel de Dificultad

Verde

Coordenada X

43.227697

Coordenada Y

-7.205166

Descrición

A orillas del Eo encontramos un frondoso bosque de ribera plagado de alisos y sauces, aunque son especialmente fascinantes algunos castaños centenarios con el tronco dañado por el fuego y recubierto de gruesos musgos. La zona cuenta con un refugio de pescadores, una buena dotación de parrillas, mesas y bancos, así como los restos de una pasarela sobre el río, de la que sólo se conservan los apoyos laterales. Un lugar excelente para disfrutar de la paz que genera el contacto con la naturaleza.

Hórreos en Mende

RIB 002



Ficha

Categoría

ARQUITECT_POPULAR

Clase

Hórreo

Recurso

Elemento singular

Nivel de Dificultade / Nivel de Dificultad

Verde

Coordenada X

43.241525

Coordenada Y

-7.199181

Localización

Chégase seguindo a LU P-4802, dende Chao de Pousadoiro. A uns 6,6 Km. atopamos un desvío á esquerda que nos indica a dirección a Mende.

Se llega seguindo la LU P-4802, desde Chao de Pousadoiro. A unos 6,6 Km. encontramos un desvío a la izquierda que nos indica la dirección a Mende.

Descrición

Mende é unha pequena aldea colgada na ladeira, ao lado dereito do río Eo. A pé de estrada podemos ver varios hórreos ca morfoloxía propia de Ancares Terras de Burón, construción en madeira, base cadrada e teito a catro augas. Moi preto, hai outro que se asemella á tipoloxía da Terra Cha, alongado, con estrutura a base de pedra, xistos, e laterais de madeira.

Descrición

Mende es una pequeña aldea colgada en la ladera, del lado derecho del río Eo. A pie de carretera podemos ver varios hórreos con la morfología propia de Ancares Terras de Burón, construción en madera, base cuadrada y techo a cuatro aguas. Muy cerca, hay otro que se asemeja a la tipología de la Terra Cha, alargado, con estructura a base de piedra, esquistos, y laterales de madera.



Igrexa dos Vaos



RIB 003

Localización

Situado a un 7 km de Chao de Pousadoiro pola LU P-5404, en dirección sur, a uns 3 Km, en Os Cangos, viramos á esquerda e, de novo á esquerda, para seguir pola marxe dereita do río Rodil. Nuns 4 Km chegamos a Os Vaos.

Situado a unos 7 km de Chao de Pousadoiro, tomamos por la LU P-5404, en dirección sur; a unos 3 Km, en Os Cangos, giramos a la izquierda y, de nuevo a la izquierda, para seguir por la margen derecha del río Rodil. En unos 4 Km llegamos a Os Vaos.

Descrición

Este é, posiblemente, unha das micropaisaxes máis curiosas e mesmo un pouco tenebrosa. A medida que nos achegamos á igrexa, no alto dun outeiro sobre un meandro do río Rodil, vemos unha serie de edificacións de pedra, descoidadas se non abandonadas e bastante deterioradas. Atravesamos un pasadizo e chegamos a unha escalinata que nos conduce á igrexa, encalada en branco e na que destacan tres elementos: un reloxo solar feito en lousa en 1742, un gran pórtico cunha escaleira de madeira que nos leva ao campanario e, especialmente, cinco caveiras humanas incrustadas na parede oeste, sobre unha xanela que mira ao cemiterio...

Ficha

Categoría

ARQUITECT_RELIGIOSA

Clase

Iglesia

Recurso

Elemento singular

Nivel de Dificultade / Nivel de Dificultad

Verde

Coordenada X

43.17985

Coordenada Y

-7.16555

Descrición

Este es, posiblemente, uno de los micropaisajes más curiosos e incluso un poco tenebrosos. A medida que nos acercamos a la iglesia, en lo alto de una colina sobre un meandro del río Rodil, vemos una serie de edificaciones de piedra, descuidadas si no abandonadas y bastante deterioradas. Atravesamos un pasadizo y llegamos a una escalinata que nos conduce a la iglesia, encalada en blanco y en la que destacan tres elementos: un reloj solar hecho en pizarra en 1742, un gran pórtico con una escalera de madera que nos lleva al campanario y, especialmente, cinco calaveras humanas incrustadas en la pared oeste, sobre una ventana que mira al cementerio...

Igrexa San Xurxo de Piquín

RIB 004



Ficha

Categoría

ARQUITECT_RELIGIOSA

Clase

Iglesia

Recurso

Elemento singular

Nivel de Dificultade / Nivel de Dificultad

Verde

Coordenada X

43.217863

Coordenada Y

-7.209078

Localización

Dende Chao de Pousadoiro, tomamos a dirección norte, pola LU-751 ata enlazar a LU P-4806, en dirección á Pontenova e, en menos de 3 Km. Atopamos a igrexa.

Desde Chao de Pousadoiro, tomamos dirección norte por la LU-751 a enlazar con la LU P-4806, en dirección a A Pontenova y, en menos de 3 Km. Encontramos la iglesia.

Descrición

Situada na beira esquerda do río Eo, sobre a aldea de San Xurxo e dominando o val. É de estilo neoclásico (1782), Os muros son de pedra, planta de cruz latina, na nave principal unha bóveda de cañón e dúas capelas. O tellado é de lousa e ten un magnífico campanario.

Descrición

Situada en la orilla izquierda del río Eo, sobre la aldea de San Xurxo y dominando el valle. Es de estilo neoclásico (1782), Los muros son de piedra, planta de cruz latina, en la nave principal una bóveda de cañón y dos capillas. El tejado es de pizarra y tiene un magnífico campanario.



Núcleo de Barangón



RIB 005

Localización

Sáimos de Chao de Pousadoiro pola LU P-5404, en dirección sur. En Santalla, tomamos un desvío á esquerda e seguimos pola CP-5403, ata chegar á aldea de Barangón. Pódese volver ou continuar pola CP-5403 ata o micropaisaxe da Cortevella a 4 km e a pouco máis de 6 km atópase a LU-750 que leva a Meira ou á A6.

Salimos de Chao de Pousadoiro por la LU P-5404, en dirección sur. En Santalla, tomamos un desvío a la izquierda y seguimos por la CP-5403, hasta llegar a la aldea de Barangón. Se puede volver o continuar por la CP-5403 hasta el micropaisaje de A Cortevella a 4 km y a poco más de 6 km se encuentra la LU-750 que lleva a Meira o a la A6.

Descrición

Barangón é unha pequena aldea orientada ao oeste, sobre o val do Eo. Na parte alta, destaca a pequena capela do Ecce Homo á que dá sombra un teixo. Este conxunto e toda a parte alta da aldea suxiren diversos micropaisaxes a partir destes elementos, varias casas sinxelas e de planta baixa, un hórreo de bo tamaño, etc.

Ficha

Categoría

ARQUITECT_CIVIL

Clase

Aldea / núcleo rural

Recurso

Entorno de interés

Nivel de Dificultade / Nivel de Dificultad

Verde

Coordenada X

43.14158

Coordenada Y


-7.21045

Descrición

Barangón es una pequeña aldea orientada al oeste, sobre el valle del Eo. En la parte alta, destaca la pequeña capilla del Ecce Homo a la que da sombra un tejo. Este conjunto y toda la parte alta de la aldea sugieren diversos micropaisajes a partir de estos elementos, varias casas sencillas y de planta baja, un hórreo de buen tamaño, etc.

Ponte colgante no Eo

RIB 006



Ficha

Categoría

ARQUITECT_POPULAR

Clase

Pontella / pasarela

Recurso

Entorno de interés

Nivel de Dificultad / Nivel de Dificultad

Marrón

Coordenada X

43.183195

Coordenada Y

-7.205912

Localización

Sáimos de Chao de Pousadoiro pola LU P-5404, en dirección sur. A un par de quilómetros, atopamos un desvío á dereita, unha pista de terra que enseguida nos conduce á ponte colgante. Tamén se pode chegar seguindo o carreiro que sae de Chao de Pousadoiro cara ao Muíño de García.

Salimos de Chao de Pousadoiro por la LUP-5404, en dirección sur. A un par de kilómetros, encontramos un desvío a la derecha, una pista de tierra que enseguida nos conduce al puente colgante. También se puede llegar siguiendo el sendero que sale de Chao de Pousadoiro hacia el Molino de García.

Descrición

Trátase dunha ponte colgante, metálica, apoiada en dúas estruturas de formigón, a modo de portas, que soportan os cables tensores. No bosque abundan os castiñeiros, os fentos e os musgos, todo un catálogo de posibles micropaisaxes. Ao lado esquerdo do río atopamos o carreiro que une Chao de Pousadoiro co Muíño de García, unha excelente proposta para achegarnos a estes lugares.

Descrición

Se trata de un puente colgante, metálico, apoyado en dos estructuras de hormigón, a modo de puertas, que soportan los cables tensores. En el bosque abundan los castaños, los helechos y los musgos, todo un catálogo de posibles micropaisajes. Del lado izquierdo del río encontramos el sendero que une Chao de Pousadoiro con el Muíño de García, una excelente propuesta para acercarnos a estos lugares.



Salto de auga e Área recreativa en Chao de Pousadoiro



RIB 007

Localización

No propio núcleo de Chao de Pousadoiro.

En el propio núcleo de Chao de Pousadoiro.

Descrición

Excelente área recreativa situada no núcleo de Chao de Pousadoiro. Destaca a súa ampla pradería, a modo de praia fluvial, é unha represa que xera unha pequena ferverenza tan ancha como o río Eo.

Ficha

Categoría

EQUIPAMIENTOS

Clase

Área recreativa

Recurso

Entorno de interés

Nivel de Dificultade / Nivel de Dificultad

Verde

Coordenada X

43.20147


Coordenada Y

-7.20163

Descrición

Excelente área recreativa situada en el núcleo de Chao de Pousadoiro. Destaca su amplia pradera, a modo de playa fluvial, y una represa que genera una pequeña cascada tan ancha como el río Eo.

Seimeira Pena dos Portelos



RIB 008

Ficha

Categoría

AGUA

Clase

Cascada / Seimeira

Recurso

Elemento singular

Nivel de Dificultade / Nivel de Dificultad

Marrón

Coordenada X

43.215821

Coordenada Y

-7.224091

Localización

Podemos chegar seguindo un carreiro dun 4,4 Km, marcado como PR G-228 e que arrinca en Chao de Pousadoiro, ou partindo dun camiño que sae na parte alta da montaña, no lado esquerdo da LU-751, en dirección a Chao de Pousadoiro. Neste caso, o percorrido é algo menos da metade.

Podemos llegar seguindo un sendero de unos 4,4 Km, marcado como PR G-228 y que arranca en Chao de Pousadoiro, o partindo de un camino que sale en la parte alta de la montaña, en el lado izquierdo de la LU-751, en dirección a Chao de Pousadoiro. En este caso, el recorrido es algo menos de la mitad.

Descrición

Estamos diante unha fermosa ferverza duns 15 metros de altura, nunha contorna moi húmida e con abundante vexetación á que chegamos atravesando un frondoso bosque de carballos e castiñeiros. O último tramo, suxírenos múltiples micropaisaxes a partir de grandes troncos infestados de musgos e líques, unha estreita escaleira de pedra case oculta pola vexetación, etc. Como noutros casos, o canto das aves acompaña o paseo polo bosque, neste caso podemos gozar de merlo acuático (*Cinclus cinclus*), paporrubio (*Erithacus rubela*), xilgaro (*Carduelis carduelis*), ou o rechamante vichelocrego europeo (*Oriolus oriolus*).

Descrición

*Estamos ante una hermosa cascada de unos 15 metros de altura, en un entorno muy húmedo y con abundante vegetación al que llegamos atravesando un espeso bosque de robles y castaños. El último tramo, nos sugiere múltiples micropaisajes a partir de grandes troncos plagados de musgos y líquenes, una estrecha escalinata de piedra casi oculta por la vegetación, etc. Como en otros casos, el canto de las aves acompaña el paseo por el bosque, en este caso podemos disfrutar de mirlo acuático (*Cinclus cinclus*), petirrojo (*Erithacus rubela*), jilguero (*Carduelis carduelis*), o la llamativa oropéndola europea (*Oriolus oriolus*).*

INDICE

Carlos López, Presidente do GDR 03	3
<i>Carlos López, Presidente del GDR 03</i>	4
Que é unha micropaisaxe	5
<i>Qué es un micropaisaje</i>	6

BALEIRA

Área recreativa A Cortevella	9
Conxunto tradicional A Fontaneira	10
Conxunto tradicional de Cabreira	11
Corrizas de A Cortevella	12
Fervenza de Sampaio.....	13
Fonte nacemento do Eo	14
Hórreo de A Cortevella.....	15
Hórreo de A Fontaneira.....	16
Igrexa de A Fontaneira.....	17
Muiño A Cortevella	18

BARALLA

Área recreativa Manuel Jesús González Capón	19
Capela de San Antonio de Castrolanzán	20
Igrexa de Berselos	21
Igrexa de Covas.....	22
Lavadoiro de Ferreiros.....	23
Paseo do río Neira, na contorna do Casino.....	24
Ponte de Covas.....	25
Ponte de Os Mazos	26
Ponte en piscifactoría de Os Mazos	27

BECERREÁ

Capela de San Lourenzo de Penamaior	28
Igrexa do Santo, Cadoalla	29
Fonte de Castelo	30
Lavadoiro municipal.....	31
Mosteiro de Santa María de Penamaior	32
O Cereixal	33
Os Grobos	34
Ponte de Gatín.....	35

CERVANTES

Aldea de Piornedo	36
Campa de Tres Bispos	37
Capela da Nosa Señora de Donis	38
Castro de Santa María.....	39
Conxunto etnográfico de San Román.....	40
Fonte na base do Mustallar	41
Igrexa de Cereixedo	42

Igrexa de Donís	43
Igrexa de Mosteiro e banzado	44
Souto Os Cabaniños - Cable	45

FONSAGRADA

Aldea de Romeán	46
Capela da Fornaza	47
Carreiro do muiño da Allonquiña	48
Ferreiría do Vilar de Cuiña	49
Fonte Sagrada e Igrexa da Fonsagrada	50
Hospital de Montouto	51
Igrexa da Allonca	52
Igrexa da Pobra de Burón	53
Igrexa de Lamas de Moreira	54
Igrexa de San Martín de Robledo	55
Muiño da Allonquiña	56
Praia fluvial de Naraxa - Pena do Inferno	57
Sauna Castrexa e Castro de Castañoso	58
Seimeira e muiños de Parada	59
Seimeira de Vilagocende	60
Teixos milenarios de Carballido	61

LÁNCARA

Antiga estación de tren	62
Campo da feira de A Pobra	63
Capela de Trasliste	64
Casa natal Fidel Castro	65
Fonte do mirador de Lánacara	66
Muiño no Camiño Real	67
Parque Antonio Diz	68
Ponte Romana de Carracedo	69
Praia fluvial a Pobra de San Xiao	70
Praia fluvial de Lánacara. Área recreativa Manuel Fernández Arrojo	71

MEIRA

Capela de Paredes	72
Capela de San Roque	73
Cascada da Mexadoira	74
Fontes en Meira	75
Hórreo O Muiño	76
Mosteiro de Santa María de Meira	77
Parque Profesor Río Barja	78
Pedregal de Irimia	79
Porto da Pena	80

NAVIA DE SUARNA

Alzada de Pandozarco	81
Alzada de Vispeiro	82
Alzada de Xestoso	83

Área recreativa As Veigas.....	84
Área recreativa O Cochoso	85
Área recreativa O Vanzado.....	86
Área recreativa Río de Pé	87
Castro de Vilela.....	88
Cortín de Pandozarco	89
Cortín Robledo de Rao	90
Hórreo da Pobra	91
Igrexa e núcleo de Rao.....	92
Igrexa de Galegos	93
Ponte medieval da Pobra	94
Torre forestal O Tesón.....	95

NEGUEIRA DE MUÑIZ

Aldea de Ernes	96
Aldea de Ouviaño	97
Aldea de Santalla.....	98
Área recreativa Virxe da Veiga	99
Cabana perdida preto de Ernes.....	100
Capela de Bustarvelle.....	101
Capela de Entralgo	102
Capela de Gamalleira	103
Capela de Pieiga	104
Capela de Vilaseca.....	105
Fonte de Sarceada	106
Igrexa de Negueira	107
Muiño de Seira	108
Xardín de polinizadores O País do Abeyeiro	109

AS NOGAIS

Arandeiras de A Trapa	110
Bosque da Ferrería da Grupa	111
Castelo de Torés	112
A Lagúa. Charca e capela.....	113
Muiño do Mazo.....	114
Muiño da Veiga	115
Pasarela sobre o río Navia	116
Pontigo da Ferrería da Grupa	117
Regueiro de Cabanas	118
Torre de Doncos.....	119

PEDRAFITA DO CEBREIRO

Aceña de Pérez	120
Área recreativa de Chao de Serra	121
Conxunto etnográfico de O Cebreiro	122
Fonte e Igrexa en Padornelo	123
Hórreo de Barxamaior	124
Igrexa de San Xoan, en Hospital da Condesa.....	125
Igrexa de Santo Estevo de Liñares.....	126
Igrexa de San Lourenzo de Pacios.....	127

Lago Maior	128
O Xardín do Labirinto.....	129
Núcleo de Louzarella	130
Núcleo de Zanfoga	131
Santuario Santa María A Real de O Cebreiro.....	132

POL

Área recreativa de Mosteiro.....	133
Capela das Neves	134
Capela das Virtudes en Xerbolés	135
Carballeira de Mosteiro.....	136
Cruceiro Casa Carballo	137
Fonte de Lúa.....	138
Fonte en Xerbolés	139
Hórreos de Lúa	140
Igrexa de Cirio	141
Igrexa de Fraialde.....	142
Igrexa de Lea e Casa Teixeira	143
Muiño do Mazo	144

RIBEIRA DE PIQUÍN

Área recreativa de A Retorta.....	145
Hórreos en Mende	146
Igrexa dos Vaos	147
Igrexa San Xurxo de Piquín.....	148
Núcleo de Barangón	149
Ponte colgante no Eo	150
Salto de auga e Área recreativa en Chao de Pousadoiro	151
Seimeira Pena dos Portelos	152

Índice Categorías.....	157
------------------------	-----

INDICE

Categorías

ARQUITECTURA CIVIL

Conxunto tradicional de Cabreira	11
Ponte de Covas	25
Ponte de Os Mazos	26
Ponte en piscifactoria de Os Mazos	27
O Cereixal	33
Ponte de Gatín	35
Castro de Santa María	39
Aldea de Romeán	46
Hospital de Montouto	51
Sauna Castrexa e Castro de Castañoso	58
Antiga estación de Tren	62
Casa Natal Fidel Castro	65
Ponte Romana de Carracedo	69
Castro de Vilela	88
Ponte medieval da Pobra	94
Aldea de Ernes	96
Aldea de Ouviaño	97
Aldea de Santalla	98
Xardín de polinizadores O Pais de Abeyeiro	109
Castelo de Torés	112
Pasarela sobre o río Navia	116
Torre de Doncos	119
O Xardín do Labirinto	129
Núcleo de Barangón	149

ARQUITECTURA POPULAR

Corrizas da Cortevella	12
Hórreo da Cortevella	15
Hórreo de A Fontaneira	16
Muiño A Cortevella	18
Lavadoiro de Ferreiros	23
Fonte de Castelo	30
Lavadoiro Municipal	31
Aldea de Piornedo	36
Conxunto etnográfico de San Román	40
Fonte na base do Mustallar	41
Carreiro do Muiño da Allonquiña	48
Ferreiría do Vilar de Cuiña	49
Fonte Sagrada e Igrexa da Fonsagrada	50
Muiño da Allonquiña	56
Campo da feira de A Pobra	63
Fonte do mirador de Lán cara	66
Muiño no Camiño Real	67
Fontes en Meira	75
Hórreo O Muiño	76
Alzada de Pandozarco	81
Alzada de Vispeiro	82
Alzada de Xestoso	83
Cortín de Pandozarco	89
Cortín Robledo de Rao	90
Hórreo da Pobra	91

Cabana perdida preto de Ernes	100
Fonte de Sarceada	106
Muiño de Seira	108
Muiño do Mazo	114
Muiño da Veiga	115
Pontigo en Ferrería da Grupa	117
Aceña de Pérez	120
Conxunto etnográfico de O Cebreiro	122
Hórreo de Barxamaior	124
Fonte da Lúa	138
Hórreos de Lúa	140
Muiño do Mazo	144
Hórreos en Mende	146
Ponte colgante no Eo	150

ARQUITECTURA RELIGIOSA

Igrexa da Fontaneira	17
Capela de San Antonio de Castrolanzán	20
Igrexa de Berselos	21
Igrexa de Covas	22
Capela de San Lourenzo de Penamaior	28
Igrexa do Santo, Cadoalla	29
Monasterio de Santa María de Penamaior	32
Capela da Nosa Señora de Donis	38
Igrexa de Cereixedo	42
Igrexa de Donis	43
Igrexa de Mosteiro e banzado	44
Capela da Fornaza	47
Igrexa da Allonca	52
Igrexa da Pobra de Burón	53
Igrexa de Lamas de Moreira	54
Igrexa de San Martín de Robledo	55
Capela de Trasliste	64
Capela de Paredes	72
Capela de San Roque	73
Mosteiro de Santa María de Meira	77
Igrexa e núcleo de Rao	92
Igrexa de Galegos	93
Capela de Bustarvelle	101
Capela de Entralgo	102
Capela de Gamalleira	103
Capela de Pieiga	104
Capela de Vilaseca	105
Igrexa de Negueira	107
Fonte e Igrexa en Padornelo	123
Igrexa de San Xoan, en Hospital da Condesea	125
Igrexa de Santo Estevo de Liñares	126
Igrexa de San Lourenzo de Pacios	127
Santuario Santa María A Real de O Cebreiro	132
Capela das Neves	134
Capela das Virtudes en Xerbolés	135
Cruceiro Casa Carballo	137
Igrexa de Cirio	141

Igrexa de Fraialde	142
Igrexa de Lea e Casa Teixeira	143
Igrexa dos Vaos	147
Igrexa San Xurxo de Piquín	148

EQUIPAMIENTOS

Área recreativa A Cortevella	9
Área recreativa Manuel Jesus González Capón	19
Praia fluvial de Naraxa - Pena do Inferno	57
Parque Antonio Diz	68
Praia fluvial a Pobra de San Xiao	70
Praia fluvial de Láncara. Área recreativa Manuel Fernández Arrojo	71
Parque Profesor Río Barja	78
Área recreativa As Veigas	84
Área recreativa O Cochoso	85
Área recreativa O Vanzado	86
Área recreativa Río de Pé	87
Torre forestal O Tesón	95
Área recreativa Virxe da Veiga	99
Regueiro de Cabanas	118
Área recreativa de Chao de Serra	121
Núcleo de Louzarella	130
Núcleo de Zanfoga	131
Área recreativa de Mosteiro	133
Fonte en Xerbolés	139
Área recreativa de Retorta	145
Salto de auga e Área recreativa en Chao de Pousadoiro	151

AGUA

Fervenza de Sampaio	13
Fonte nacemento do Eo	14
Paseo do río Neira, na contorna do Casino	24
Seimeira e muiños de Parada	59
Seimeira de Vilagocende	60
Cascada da Mexadoira	74
Pedregal de Irimia	79
A Lagúa. Charca e capela	113
Lago Maior	128
Seimeira Pena dos Portelos	152

BOSQUE

Os Grobos	34
Campa de Tres Bispos	37
Souto Os Cabaniños - Cable	45
Teixos Milenarios de Carballido	61
Arandeiras de A Trapa	110
Bosque da Ferreira da Grupa	111
Carballeira de Mosteiro	136

As micropaisaxes son máis que imaxes. Son experiencias sensoriais e emocionais.

A Rede de Micropaisaxes do xeodestino Ancares Terras de Burón recolle nesta guía unha selección de máis de cento corenta pequenos escenarios ategados de beleza, ao alcance non só da vista, senón tamén do tacto, o olfacto, o ouvido.

Visítaas amodo, con pouca compañía ou mesmo en soidade, para gozar todo o que poden amosar.

Nestas páxinas tes as pistas precisas.

Descúbreas.

Los micropaisajes son más que imágenes. Son experiencias sensoriales y emocionales.

La Red de Micropaisajes del geodestino Ancares Terras de Burón recoge en esta guía una selección de más de ciento cuarenta pequeños escenarios repletos de belleza, al alcance no solo de la vista, sino también del tacto, el olfato, el oído.

Visítalos despacio, con poca compañía o incluso en soledad, para disfrutar todo lo que pueden mostrar.

En estas páginas tienes las pistas necesarias.

Descúbrelos.



**ASOCIACION DE DESENVOLVEMENTO RURAL
MONTES E VALES ORIENTAIS - GDR3**



Fondo Europeo Agrícola
de Desenvolvemento Rural:
Europa inviste no rural



GOBIERNO
DE ESPAÑA
MINISTERIO
DE AGRICULTURA, PESCA
Y ALIMENTACION



XUNTA
DE GALICIA



Xacobeo 21-22 galicia